

MODERNIZACE REJD PLAVEBNÍ KOMORY DOLNÍ BEŘKOVICE

Číslo projektu 521 551 0020

ZPRACOVÁNÍ PROJEKTOVÉ DOKUMENTACE PRO ÚZEMNÍ ŘÍZENÍ A SOUVISEJÍCÍ ČINNOSTI

Část D – b)+c)


E2 STANOVISKA VLASTNÍKŮ VEŘEJNÉ DOPRAVNÍ A TECHNICKÉ INFRASTRUKTURY

STUPEŇ PROJEKTOVÉ DOKUMENTACE:

Dokumentace pro územní rozhodnutí

DATUM:

02.2015



ČESKÁ REPUBLIKA – ŘEDITELSTVÍ VODNÍCH CEST ČR



SWECO

Paré č. **1**

Sweco Hydroprojekt a.s.

Ústředí Praha
Táborská 31, Praha 4
www.sweco.cz

ČÍSLO ZAKÁZKY: 11 3276 01 01 00
ARCHIVNÍ ČÍSLO: 011716/14/1

E2 STANOVISKA VLASTNÍKŮ VEŘEJNÉ DOPRAVNÍ A TECHNICKÉ INFRASTRUKTURY

NÁZEV AKCE (PROJEKTU): MODERNIZACE REJD PLAVEBNÍ KOMORY DOLNÍ BEŘKOVICE		DATUM: 02.2015
PODÁNÁZEV: STANOVISKA VLASTNÍKŮ VEŘEJNÉ DOPRAVNÍ A TECHNICKÉ INFRASTRUKTURY		STUPEŇ PROJEKTOVÉ DOKUMENTACE: Dokumentace územnímu řízení
OBJEDNATEL: Česká republika - Ředitelství vodních cest ČR		ADRESA: Nábřeží L. Svobody 1222/12, 110 15 Praha 1
ZHOTOVITEL: Sweco Hydroprojekt a.s.	ADRESA: Táborská 31, 140 16 Praha 4	GENERÁLNÍ ŘEDITEL: Ing. Miroslav Kos, CSc., MBA
HLAVNÍ INŽENÝR PROJEKTU: Ing. Petr Kaňkovský	ŘEDITEL DIVIZE: Ing. Milan Moravec, Ph.D.	TECHNICKÁ KONTROLA: Ing. Holý
PRO SHDP VYPRACOVAL:	ADRESA:	GENERÁLNÍ ŘEDITEL:
VYPRACOVAL:		TECHNICKÁ KONTROLA:

Společnost **Sweco Hydroprojekt a.s.** je certifikovaná dle norem **ČSN EN ISO 9001:2009**, **ČSN EN ISO 14001:2005** a **ČSN OHSAS 18001:2008**.

© Sweco Hydroprojekt a.s.

Tato dokumentace včetně všech příloh (s výjimkou dat poskytnutých objednatelem) je duševním vlastnictvím akciové společnosti Sweco Hydroprojekt a.s. Objednatel této dokumentace je oprávněn ji využít k účelům vyplývajícím z uzavřené smlouvy bez jakéhokoliv omezení. Jiné osoby (jak fyzické, tak právnické) nejsou bez předchozího výslovného souhlasu objednatele oprávněny tuto dokumentaci ani její části jakkoli využívat, kopírovat (ani jiným způsobem rozmnožovat) nebo zpřístupnit dalším osobám.

Poznámka: Podpisy zpracovatelů jsou připojeny pouze k výtisku číslo 01 nebo originálu přílohy (matrici).

OBSAH / SEZNAM PŘÍLOH

	strana
1. Vyjádření k trasám sítí technické infrastruktury, stanoviska vlastníků veřejné dopravní a technické infrastruktury k možnosti a způsobu napojení	4
1.1 Vyjádření k existenci sítí	4
1.1.1 Seznam dokladů - vyhodnocení	4
1.1.2 CETIN (česká telekomunikační infrastruktura a.s.)	6
1.1.3 ČEPS, a.s.	28
1.1.4 České Radiokomunikace, a.s.	32
1.1.5 ČEZ Distribuce, a.s.	33
1.1.6 (ČEZ)Telco Pro Services, a.s.	54
1.1.7 ČEZ Teplárenská, a.s.	56
1.1.8 Energotrans, a.s.	57
1.1.9 GasNet, s.r.o.	58
1.1.10 Krajské ředitelství policie Středočeského kraje	61
1.1.11 MERO ČR, a.s.	63
1.1.12 MO – Sekce ekonomická a majetková – Oddělení ochrany územních zájmů	64
1.1.13 NET4GAS, s.r.o.	65
1.1.14 Obec Dolní Beřkovice	67
1.1.15 OPTILINE a.s.	68
1.1.16 RATE s.r.o.	70
1.1.17 SITEL, spol. s r.o.	71
1.1.18 Státní pozemkový úřad, Odbor vodohospodářských staveb	73
1.1.19 Středočeské vodárny, a.s.	75
1.1.20 T-Mobile Czech Republic a.s.	77
1.1.21 Telia Carrier Czech Republic a.s.	80
1.1.22 TRIOPTIMUM s.r.o.	82
1.1.23 UPC Česká republika, s.r.o.	83
1.1.24 Vodafone Czech Republic a.s.	86
1.2 Vyjádření k přípojným bodům – Povodí Labe, státní podnik	89
1.2.1 Souhlas s připojením elektrického a sdělovacího zařízení na zařízení Povodí Labe v PK	89
1.2.2 Souhlas s připojením na vodovod Povodí Labe	90
2. Stanoviska vlastníka nebo provozovatele k podmínkám zřízení stavby, provádění prací a činností v dotčených ochranných a bezpečnostních pásmech	91
2.1 ČEZ Distribuce, a.s.	91
2.1.1 Vyjádření pro územní rozhodnutí	91
2.1.2 Souhlas s činností v ochranném pásmu elektrického zařízení	92
2.2 MERKATOR s.r.o.	97
2.3 CETIN (Česká telekomunikační infrastruktura a.s.)	98
2.4 Středočeské vodárny, a.s.	99
2.5 TRIOPTIMUM s.r.o.	103
3. Kolizní investice	104
3.1 Odpadní potrubí od tepelného čerpadla (p. Zdeněk Kvída)	104

1. VYJÁDŘENÍ K TRASÁM SÍTÍ TECHNICKÉ INFRASTRUKTURY, STANOVISKA VLASTNÍKŮ VEŘEJNÉ DOPRAVNÍ A TECHNICKÉ INFRASTRUKTURY K MOŽNOSTI A ZPŮSOBU NAPOJENÍ

1.1 VYJÁDŘENÍ K EXISTENCI SÍTÍ

1.1.1 SEZNAM DOKLADŮ - VYHODNOCENÍ

č.	správce, vlastník sítě	adresa, kontakt, pozn.	datum vyjádření/ platnost	č. jednací	existence sítě	počet stran
1	CETIN (Česká telekomunikační infrastruktura a.s.)	Za Brumlovkou 266/2, 140 22 Praha 4	2.6.2017/ 2.6.2019	630373/17	ano	22
2	ČEPS, a.s.	zastoupení, kontakt: HRDLIČKA, spol.s.r.o., Za Lužinami 1084/33, 155 00 Praha 5- Stodůlky	2.6.2017/ 2.6.2018	0000210896/2.6.2017	ne	4
3	České Radiokomunikace a.s.	Odd. Ochrany sítí, Skokanská 2117/1, 169 00 Praha 6 - Břevnov	5.6.2017/ 5.6.2018	UPTS/OS/171577/2017	ne	1
4	ČEZ Distribuce, a.s.	Děčín IV-Podmokly, Teplická 874/8, 405 02	5.6.2017/ 5.12.2017	0100755186	ano	21
5	ČEZ – Telco Pro Services, a.s. (dříve ČEZ ICT Services, a.s.)	Duhová 1531/3, 140 53 Praha 4	5.6.2017/ 5.6.2018	0200607296	ne	2
6	ČEZ Teplárenská, a.s.	Bezručova 2212/30, 251 01 Říčany	2.6.2017/ bez omezení	V/Mart	ne	1
7	Energotrans, a.s.	Duhová 1444/2, 140 00 Praha 4	28.8.2014/ bez omezení	-	ne	1
8	GasNet, s.r.o. v zast. GridServices, s.r.o. (dříve RWE)	Plynárenská 499/1, Zábrdovice 602 00 Brno	2.6.2017/ 2.6.2019	5001525547	ne	3
9	Krajské ředitelství policie Stř.kraje	Na Baních 1535, 156 00 Praha 5 - Zbraslav	29.6.2017/ 1.10.2018	0000210896	ne	2
10	MERO a.s.	Veltruská 748, 278 01 Kralupy nad Vltavou	5.6.2017/ 5.6.2020	2017/06/11490	ne	1
11	MO-SEM-Oddělení ochrany územních zájmů	Hradební 772/12, 110 15 Praha 1	19.7.2017/ 19.7.2019	497/13-1629-2017	ne	1
12	NET4GAS	Na Hřebenech II 1718/8, P.O.BOX 22, 140 21 Praha 4-Nusle	5.6.2017/ 5.6.2019	4803/17/OVP/N	ne	2
13	Obec Dolní Beřkovice	Kláštevní 110, 277 01 Dolní Beřkovice	30.7.2014/ bez omezení	378/2014 Sm	ano	2
14	OPTILINE a.s.	Zastoupení: SITEL, spol. s r.o., Nad Elektrárnou 1526/45, 106 00 Praha 10	5.6.2017/ 5.6.2018	1411701183	ne	2
15	RATE s.r.o.	Dlouhá 670, 411 08 Štětí	17.8.2015/ bez omezení	RATE/25/2015/staj	ne	1
16	SITEL, spol. s r.o.	Nad Elektrárnou 1526/45, 106 00 Praha 10	5.6.2017/ 5.6.2018	1111702868	ne	2
17	SPÚ, Odbor vodohospodářských staveb	Husinecká 1024/11a, 130 00 Praha 3	26.6.2017/ 26.6.2019	SPU 274897/2017	ne	2

18	Středočeské vodárny, a.s.	U Vodojemu 3085, 272 80 Kladno	5.6.2017/ 5.6.2018	SVAZZAD1961	ano	2
19	T-Mobile Czech Republic a.s.	Tomíčková 2144/1, 149 00 Praha 4	2.6.2017/ 2.6.2018	E19486/17	ne	3
20	Telia Carrier Czech Republic a.s.	Zastoupení: SITEL, spol. s r.o., Nad Elektrárnou 1526/45, 106 00 Praha 10	5.6.2017/ 5.6.2018	1311701550	ne	2
21	TRIOPTIMUM s.r.o.	Kamenická 1994, 276 01 Mělník	18.8.2014/ bez omezení	-	ano	1
22	UPC Česká republika, s.r.o.	Závišova 5, 140 00 Praha 4	5.6.2017/ 5.6.2018	E011205/17	ne	3
23	Vodafone Czech Republic a.s.	náměstí Junkových 2, 155 00 Praha 5	2.6.2017/ 2.6.2018	MW000006299945321	ne	3

1.1.2 CETIN (ČESKÁ TELEKOMUNIKAČNÍ INFRASTRUKTURA A.S.)



VYJÁDŘENÍ O EXISTENCI SÍTĚ ELEKTRONICKÝCH KOMUNIKACÍ A VŠEOBECNÉ PODMÍNKY OCHRANY SÍTĚ ELEKTRONICKÝCH KOMUNIKACÍ SPOLEČNOSTI Česká telekomunikační infrastruktura a.s.

vydané podle § 101 zákona č. 127/2005 Sb., o elektronických komunikacích a o změně některých souvisejících zákonů (zákon o elektronických komunikacích), ve znění pozdějších předpisů a § 161 zákona č. 183/2006 Sb., o územním plánování a stavebním řádu (stavební zákon) či dle dalších příslušných právních předpisů

Číslo jednací: 630373/17

Číslo žádosti: 0117 896 134

Důvod vydání *Vyjádření*: Územní řízení k rozhodnutí - o umístění stavby, - o změně využití území, - o změně stavby

Platnost tohoto *Vyjádření* končí dne: 2. 6. 2019.

Žadatel	Sweco Hydroprojekt a.s., kontaktní osoba: Sweco Hydroprojekt a.s., Tábořská 31/940, Praha 4, 14016	
Stavebník	ČR - RVC ČR, nábt. I. Svobody 1222/13, Praha 1, 11015	
Název akce	Modernizace rejd plavební komory Dolní Beřkovice	
Zájmové území	Okres	Mělník
	Obec	Dolní Beřkovice, Horní Počaply
	Kat. území / č. parcely	Křivenice; Dolní Beřkovice

Žadatel shora označenou žádostí určil a vyznačil zájmové území, jakož i stanovil důvod pro vydání *Vyjádření* o existenci sítě elektronických komunikací a Všeobecných podmínek ochrany sítě elektronických komunikací společnosti Česká telekomunikační infrastruktura a.s. (dále jen *Vyjádření*).

Na základě určení a vyznačení zájmového území žadatelem a na základě stanovení důvodu pro vydání *Vyjádření* vydává společnost Česká telekomunikační infrastruktura a.s. následující *Vyjádření*:

Ve vyznačeném zájmovém území se nachází síť elektronických komunikací
společnosti Česká telekomunikační infrastruktura a.s. (dále jen *SEK*)
nebo její ochranné pásmo.

Existence a poloha *SEK* je zakreslena v příloženém výřezu/výřezech z účelové mapy *SEK* společnosti Česká telekomunikační infrastruktura a.s. Ochranné pásmo *SEK* je v souladu s ustanovením § 102 zákona č. 127/2005 Sb., o elektronických komunikacích a o změně některých souvisejících zákonů stanoveno rozsahem 1,5 m po stranách krajního vedení *SEK* a není v příloženém výřezu/výřezech z účelové mapy *SEK* společnosti Česká telekomunikační infrastruktura a.s. vyznačeno (dále jen *Ochranné pásmo*).

(1) *Vyjádření* je platné pouze pro zájmové území určené a vyznačené žadatelem, jakož i pro důvod vydání *Vyjádření* stanovený žadatelem v žádosti.



Číslo jednací: 630373/17

Číslo žádosti: 0117 896 134

Vyjádření pozbývá platnosti uplynutím doby platnosti v tomto *Vyjádření* uvedené, změnou rozsahu zájmového území či změnou důvodu vydání *Vyjádření* uvedeného v žádosti, nesplněním povinnosti stavebníka dle bodu (3) tohoto *Vyjádření*, a nebo pokud se žadatel či stavebník bezprostředně před zahájením realizace stavby ve vyznačeném zájmovém území prokazatelně neujistí u společnosti *Česká telekomunikační infrastruktura a.s.* o tom, zda toto *Vyjádření* v době bezprostředně předcházející zahájení realizace stavby ve vyznačeném zájmovém území stále odpovídá skutečnosti, to vše v závislosti na tom, která ze skutečností rozhodná pro pozbytí platnosti tohoto *Vyjádření* nastane nejdříve.

(2) Podmínky ochrany *SEK* jsou stanoveny v tomto *Vyjádření* a ve Všeobecných podmínkách ochrany *SEK* společnosti *Česká telekomunikační infrastruktura a.s.*, které jsou nedílnou součástí tohoto *Vyjádření*. Stavebník, nebo jím pověřená třetí osoba, je povinen řídit se těmito Všeobecnými podmínkami ochrany *SEK* společnosti *Česká telekomunikační infrastruktura a.s.*

(3) Stavebník, nebo jím pověřená třetí osoba, je povinen **pouze pro případ, že**

a) existence a poloha *SEK*, jež je zakreslena v příloženém výřezu/výřezech z účelové mapy *SEK* společnosti *Česká telekomunikační infrastruktura a.s.* a nebo

b) toto *Vyjádření*, včetně Všeobecných podmínek ochrany *SEK*

nepředstavuje dostatečnou informaci pro záměr, pro který podal shora označenou žádost nebo pro zpracování projektové dokumentace stavby, která koliduje se *SEK*, nebo zasahuje do Ochranného pásma *SEK*, vyzvat písemně společnost *Česká telekomunikační infrastruktura a.s.* k upřesnění podmínek ochrany *SEK*, a to prostřednictvím zaměstnance společnosti *Česká telekomunikační infrastruktura a.s.* pověřeného ochranou sítě - **Martin Bárta, e-mail: martin.barta@cetin.cz (dále jen POS).**

(4) Přeložení *SEK* zajistí její vlastník, společnost *Česká telekomunikační infrastruktura a.s.* Stavebník, který vyvolal překládku *SEK* je dle ustanovení § 104 odst. 17 zákona č. 127/2005 Sb., o elektronických komunikacích a o změně některých souvisejících zákonů povinen uhradit společnosti *Česká telekomunikační infrastruktura a.s.* veškeré náklady na nezbytné úpravy dotčeného úseku *SEK*, a to na úrovni stávajícího technického řešení.

(5) Pro účely přeložení *SEK* dle bodu (3) tohoto *Vyjádření* je stavebník povinen uzavřít se společností *Česká telekomunikační infrastruktura a.s.* Smlouvu o realizaci překládky *SEK*.

(6) Společnost *Česká telekomunikační infrastruktura a.s.* prohlašuje, že žadateli byly pro jím určené a vyznačené zájmové území poskytnuty veškeré, ke dni podání shora označené žádosti, dostupné informace o *SEK*.

(7) Žadateli převzetím tohoto *Vyjádření* vzniká povinnost poskytnuté informace a data užít pouze k účelu, pro který mu byla tato poskytnuta. Žadatel není oprávněn poskytnuté informace a data rozmnožovat, rozšiřovat, pronajmát, půjčovat či jinak užívat bez souhlasu společnosti *Česká telekomunikační infrastruktura a.s.* V případě porušení těchto povinností vznikne žadateli odpovědnost vyplývající z platných právních předpisů, zejména předpisů práva autorského.

V případě dotazů k *Vyjádření* lze kontaktovat společnost *Česká telekomunikační infrastruktura a.s.* na asistenční lince 238 461 111.

Přílohami *Vyjádření* jsou:

- Všeobecné podmínky ochrany *SEK* společnosti *Česká telekomunikační infrastruktura a.s.*
- Situační výkres (obsahuje zájmové území určené a vyznačené žadatelem a výřezy účelové mapy *SEK*)
- Informace k vytyčení *SEK*



Číslo jednací: 630373/17

Číslo žádosti: 0117 896 134

Vyjádření vydala společnost Česká telekomunikační infrastruktura a.s. dne: 2. 6. 2017.


Česká telekomunikační infrastruktura a.s.
Olšanská 2681/5
130 00 Praha 3
DIČ: CZ04084063
96



Příloha k *Vyjádření* 630373/17

Číslo žádosti: 0117 896 134

Všeobecné podmínky ochrany *SEK* společnosti *Česká telekomunikační infrastruktura a.s.*

I. Obecná ustanovení

1. Stavebník, nebo jím pověřená třetí osoba, je povinen při provádění jakýchkoliv činností, zejména stavebních nebo jiných prací, při odstraňování havárií a projektování staveb, řídit se platnými právními předpisy, technickými a odbornými normami (včetně doporučených), správnou praxí v oboru stavebnictví a technologickými postupy a učinit veškerá opatření nezbytná k tomu, aby nedošlo k poškození nebo ohrožení sítě elektronických komunikací ve vlastnictví společnosti *Česká telekomunikační infrastruktura a.s.* a je výslovně srozuměn s tím, že *SEK* jsou součástí veřejné komunikační sítě, jsou zajišťovány ve veřejném zájmu a jsou chráněny právními předpisy.
2. Při jakékoliv činnosti v blízkosti vedení *SEK* je stavebník, nebo jím pověřená třetí osoba, povinen respektovat ochranné pásmo *SEK* tak, aby nedošlo k poškození nebo zamezení přístupu k *SEK*. Při křížení nebo souběhu činnosti se *SEK* je povinen řídit se platnými právními předpisy, technickými a odbornými normami (včetně doporučených), správnou praxí v oboru stavebnictví a technologickými postupy. Při jakékoliv činnosti ve vzdálenosti menší než 1,5 m od krajního vedení vyznačené trasy podzemního vedení *SEK* (dále jen *PVSEK*) nesmí používat mechanizačních prostředků a nevhodného nářadí.
3. Pro případ porušení kterékoliv z povinností stavebníka, nebo jím pověřené třetí osoby, založené Všeobecnými podmínkami ochrany *SEK* společnosti *Česká telekomunikační infrastruktura a.s.* je stavebník, nebo jím pověřená třetí osoba, odpovědný za veškeré náklady a škody, které společnosti *Česká telekomunikační infrastruktura a.s.* vzniknou porušením jeho povinností.
4. V případě, že budou zemní práce zahájeny po uplynutí doby platnosti tohoto *Vyjádření*, nelze toto *Vyjádření* použít jako podklad pro vytyčení a je třeba požádat o vydání nového *Vyjádření*.
5. Bude-li žadatel na společnosti *Česká telekomunikační infrastruktura a.s.* požadovat, aby se jako účastník správního řízení, pro jehož účely bylo toto *Vyjádření* vydáno, vzdala práva na odvolání proti rozhodnutí vydanému ve správním řízení, pro jehož účely bylo toto *Vyjádření* vydáno, je povinen kontaktovat *POS*.

II. Součinnost stavebníka při činnostech v blízkosti *SEK*

1. Započítí činnosti je stavebník, nebo jím pověřená třetí osoba, povinen oznámit *POS*. Oznámení bude obsahovat číslo *Vyjádření*, k němuž se vztahují tyto podmínky.
2. Před započítím zemních prací či jakékoliv jiné činnosti je stavebník, nebo jím pověřená třetí osoba, povinen zajistit vyznačení tras *PVSEK* na terénu dle polohopisné dokumentace. S vyznačenou trasou *PVSEK* prokazatelně seznámí všechny osoby, které budou a nebo by mohly činnosti provádět.
3. Stavebník, nebo jím pověřená třetí osoba, je povinen upozornit jakoukoliv třetí osobu, jež bude provádět zemní práce, aby zjistila nebo ověřila stranovou a hloubkovou polohu *PVSEK* příčnými sondami, a je srozuměn s tím, že možná odchylka uložení středu trasy *PVSEK*, stranová i hloubková, činí +/- 30 cm mezi skutečným uložení *PVSEK* a polohovými údaji ve výkresové dokumentaci.
4. Při provádění zemních prací v blízkosti *PVSEK* je stavebník, nebo jím pověřená třetí osoba, povinen postupovat tak, aby nedošlo ke změně hloubky uložení nebo prostorového uspořádání *PVSEK*. Odkryté *PVSEK* je stavebník, nebo jím pověřená třetí osoba, povinen zabezpečit proti prověšení, poškození a odcizení.
5. Při zjištění jakéhokoliv rozporu mezi údaji v projektové dokumentaci a skutečností je stavebník, nebo jím pověřená třetí osoba, povinen bez zbytečného odkladu přerušit práce a zjištění rozporu oznámit *POS*. V přerušovaných pracích lze pokračovat teprve poté, co od *POS* prokazatelně obdržel souhlas k pokračování v pracích.
6. V místech, kde *PVSEK* vystupuje ze země do budovy, rozváděče, na sloup apod. je stavebník, nebo jím pověřená třetí osoba, povinen vykonávat zemní práce se zvýšenou mírou opatrnosti s ohledem na ubývající krytí nad *PVSEK*. Výkopové práce v blízkosti sloupů nadzemního vedení *SEK* (dále jen *NVSEK*) je povinen provádět v takové vzdálenosti, aby nedošlo k narušení jejich stability, to vše za dodržení platných právních předpisů, technických a odborných norem, správné praxi v oboru stavebnictví a technologických postupů.



Příloha k *Výjádření* 630373/17

Číslo žádosti: 0117 896 134

7. Při provádění zemních prací, u kterých nastane odkrytí *PVSEK*, stavebník, nebo jím pověřená třetí osoba před zakrytím *PVSEK* vyzve *POS* ke kontrole. Zához je stavebník oprávněn provést až poté, kdy prokazatelně obdržel souhlas *POS*.

8. Stavebník, nebo jím pověřená třetí osoba, není oprávněn manipulovat s kryty kabelových komor a vstupovat do kabelových komor bez souhlasu společnosti *Česká telekomunikační infrastruktura a.s.*

9. Stavebník, nebo jím pověřená třetí osoba, není oprávněn trasu *PVSEK* mimo vozovku přejíždět vozidly nebo stavební mechanizací, a to až do doby, než *PVSEK* řádně zabezpečí proti mechanickému poškození. Stavebník, nebo jím pověřená třetí osoba, je povinen projednat s *POS* způsob mechanické ochrany trasy *PVSEK*. Při přepravě vysokého nákladu nebo mechanizace pod trasou *NVSEK* je stavebník, nebo jím pověřená třetí osoba, povinen respektovat výšku *NVSEK* nad zemí.

10. Stavebník, nebo jím pověřená třetí osoba, není oprávněn na trase *PVSEK* (včetně ochranného pásma) jakkoliv měnit niveletu terénu, vysazovat trvalé porosty ani měnit rozsah a konstrukci zpevněných ploch (např. komunikací, parkovišť, vjezdů aj.).

11. Stavebník, nebo jím pověřená třetí osoba, je povinen manipulační a skladové plochy zřizovat v takové vzdálenosti od *NVSEK*, aby činnosti na/v manipulačních a skladových plochách nemohly být vykonávány ve vzdálenost menší než 1m od *NVSEK*.

12. Stavebník, nebo jím pověřená třetí osoba, není oprávněn užívat, přemísťovat a odstraňovat technologické, ochranné a pomocné prvky *SEK*.

13. Stavebník, nebo jím pověřená třetí osoba, není oprávněn bez předchozího projednání jakkoliv manipulovat s případně odkrytými prvky *SEK*, zejména s ochrannou skříni optických spojek, optickými spojkami, technologickými rezervami či jakýmkoliv jiným zařízením *SEK*.

14. Stavebník, nebo jím pověřená třetí osoba, je povinen každé poškození či krádež *SEK* neprodleně od okamžiku zjištění takové skutečnosti, oznámit *POS* na telefonní číslo: 724 174 105 nebo v mimopracovní době na telefonní číslo 238 462 690.

III. Práce v objektech a odstraňování objektů

1. Stavebník, nebo jím pověřená třetí osoba, je povinen před zahájením jakýchkoliv prací v budovách a jiných objektech, kterými by mohl ohrozit stávající *SEK*, prokazatelně kontaktovat *POS* a zajistit u společnosti *Česká telekomunikační infrastruktura a.s.* bezpečné odpojení *SEK*.

2. Při provádění činnosti v budovách a jiných objektech je stavebník, nebo jím pověřená třetí osoba, povinen v souladu s právními předpisy, technickými a odbornými normami (včetně doporučených), správnou praxí v oboru stavebnictví a technologickými postupy provést mimo jiné průzkum vnějších i vnitřních vedení *SEK* na omítce i pod ní.

IV. Součinnost stavebníka při přípravě stavby

1. Pokud činnosti stavebníka, nebo jím pověřené třetí osoby, k níž je třeba povolení správního orgánu dle zvláštního právního předpisu, dojde k ohrožení či omezení *SEK*, je stavebník, nebo jím pověřená třetí osoba, povinen kontaktovat *POS* a předložit zakreslení *SEK* do příslušné dokumentace stavby (projektové, realizační, koordinační atp.).

2. V případě, že pro činnosti stavebníka, nebo jím pověřené třetí osoby, není třeba povolení správního orgánu dle zvláštního právního předpisu, je stavebník, nebo jím pověřená třetí osoba, povinen předložit zakreslení trasy *SEK* i s příslušnými kótami do zjednodušené dokumentace (katastrální mapa, plánek), ze které bude zcela patrná míra dotčení *SEK*.



Příloha k *Vyjádření* 630373/17

Číslo žádosti: 0117 896 134

3. Při projektování stavby, rekonstrukce či přeložky vedení a zařízení silových elektrických sítí, elektrických trakcí vlaků a tramvají, nejpozději však před zahájením správního řízení ve věci povolení stavby, rekonstrukce či přeložky vedení a zařízení silových elektrických sítí, elektrických trakcí vlaků a tramvají, je stavebník, nebo jím pověřená třetí osoba, povinen provést výpočet rušivých vlivů, zpracovat ochranná opatření a předat je POS.

4. Při projektování stavby, při rekonstrukci, která se nachází v ochranném pásmu radiových tras společnosti *Česká telekomunikační infrastruktura a.s.* a překračuje výšku 15 m nad zemským povrchem, a to včetně dočasných objektů zařízení staveniště (jeřáby, konstrukce, atd.), nejpozději však před zahájením správního řízení ve věci povolení stavby, je stavebník nebo jím pověřená třetí osoba, povinen kontaktovat POS. Ochranné pásmo radiových tras v šíři 50m je zakresleno do situačního výkresu. Je tvořeno dvěma podélnými pruhy o šíři 25 m po obou stranách radiového paprsku v celé jeho délce, resp. 25 m kruhem kolem vysílacího radiového zařízení.

5. Pokud se v zájmovém území stavby nachází podzemní silnoproudé vedení (NN) společnosti *Česká telekomunikační infrastruktura a.s.* je stavebník, nebo jím pověřená třetí osoba, před zahájením správního řízení ve věci povolení správního orgánu k činnosti stavebníka, nebo jím pověřené třetí osoby, nejpozději však před zahájením stavby, povinen kontaktovat POS.

6. Pokud by navrhované stavby (produktovody, energovody aj.) svými ochrannými pásmy zasahovaly do prostoru stávajících tras a zařízení SEK, či do jejich ochranných pásem, je stavebník, nebo jím pověřená třetí osoba, povinen realizovat taková opatření, aby mohla být prováděna údržba a opravy SEK, a to i za použití mechanizace, otevřeného plamene a podobných technologií.

V. Křížení a souběh se SEK

1. Stavebník, nebo jím pověřená třetí osoba, je povinen v místech křížení PVSEK se sítěmi technické infrastruktury, pozemními komunikacemi, parkovacími plochami, vjezdy atp. ukládat PVSEK v zákonných předpisy stanovené hloubce a chránit PVSEK chráničkami s přesahem minimálně 0.5 m na každou stranu od hrany křížení. Chráničku je povinen utěsnit a zamezit vnikání nečistot.

2. Stavebník nebo jím pověřená třetí osoba, je výslovně srozuměn s tím, že v případě, kdy hodlá umístit stavbu sjezdu či vjezdu, je povinen stavbu sjezdu či vjezdu umístit tak, aby metalické kabely SEK nebyly umístěny v hloubce menší než 0,6 m a optické nebyly umístěny v hloubce menší než 1 m.

3. Stavebník, nebo jím pověřená třetí osoba, je povinen základy (stavby, opěrné zdi, podezdívky apod.) umístit tak, aby dodržel minimální vodorovný odstup 1,5 m od krajního vedení, případně kontaktovat POS.

4. Stavebník, nebo jím pověřená třetí osoba, není oprávněn trasy PVSEK znepřístupnit (např. zabetonováním).

5. Stavebník, nebo jím pověřená třetí osoba, je při křížení a souběhu stavby nebo sítě technické infrastruktury s kabelovodem povinen zejména:

- pokud plánované stavby nebo trasy sítě technické infrastruktury budou umístěny v blízkosti kabelovodu ve vzdálenosti menší než 2 m nebo při křížení kabelovodu ve vzdálenosti menší než 0,5 m nad nebo kdekoli pod kabelovodem, předložit POS zakreslení v příčných řezech,
- do příčného řezu zakreslit také profil kabelové komory v případě, kdy jsou sítě technické infrastruktury či stavby umístěny v blízkosti kabelové komory ve vzdálenosti menší než 2 m,
- neumísťovat nad trasou kabelovodu v podélném směru sítě technické infrastruktury,
- předložit POS vypracovaný odborný statický posudek včetně návrhu ochrany tělesa kabelovodu pod stavbou, ve vjezdu nebo pod zpevněnou plochou,
- nezakrývat vstupy do kabelových komor, a to ani dočasně,
- projednat s POS, nejpozději ve fázi projektové přípravy, jakékoliv výkopové práce, které by mohly být vedeny v úrovni či pod úrovní kabelovodu nebo kabelové komory a veškeré případy, kdy jsou trajektorie podvrtní a protlaků ve vzdálenosti menší než 1,5 m od kabelovodu.



Příloha k Vyjádření 630373/17

Číslo žádosti: 0117 896 134

Informace k vytyčení SEK

V případě požadavku na vytyčení PVSEK společnosti Česká telekomunikační infrastruktura a.s. se, prosím, obraťte na společnosti uvedené níže.

Česká telekomunikační infrastruktura a.s. - středisko Praha a Stř.Čechy

se sídlem: Olšanská 2681/6, Praha 3, PSČ 13000

IČ: 04084063

DIČ: CZ04084063

kontakt: tel: 238461858 obslužná doba po-pa 7 - 15 hod

TEMO-TELEKOMUNIKACE, a.s. - výhradní dodavatel společnosti Česká telekomunikační infrastruktura a.s.

se sídlem: U Záběhlického zámku 233/15, 106 00 Praha 10

IČ: 25740253

DIČ: CZ25740253

kontakt: Michal Nůn, mobil: 601 378 578, vytyceni@temo.cz

ARITMET

se sídlem: Praha 10, Vršovice, Užocká 962/6, PSČ: 100 00

IČ: 27951529

DIČ: CZ27951529

kontakt: Mikuláš Závorka, mobil: 606213599, e-mail: mikulas.zavorka@arimet.cz
Ing.David Kolář, mobil: 721606015, e-mail: david.kolar@arimet.cz

FORTEL s.r.o.

se sídlem: Nušlova 2286, 158 00 Praha 5

IČ: 62909380

DIČ: CZ62909380

kontakt: Petr Lásk, mobil: 602308933, e-mail: fortel@fortel.cz

Chadima Zdeněk

se sídlem: Máchova 257, 539 73 Skuteč

IČ: 01222163

DIČ:

kontakt: Zdeněk Chadima, tel:731115933, e-mail: z.chadima@tiscali.cz

Ing. Václav Hlavatý

se sídlem: V Lukách 2162, 269 01 Rakovník

IČ: 44255501

DIČ:

kontakt: Ing.Václav Hlavatý, mobil: 606632506, e-mail: dobrahlava@seznam.cz

Milouš Koloušek

se sídlem: Novovysočanská 827/36, 190 00 Praha - Vysočany

IČ: 76397238

DIČ:

kontakt: Milouš Koloušek, mobil:605297296, e-mail: mkolousek@ixcon.cz

Miroslav Forchtner

se sídlem: Vinice ev.č.4, 294 41, Dobruška

IČ: 74794850

DIČ: CZ560110/0307

kontakt: Miroslav Forchtner, mobil: 606936150, e-mail: ofim@seznam.cz

Miroslav Kraušner

se sídlem: Jaselská 1159, 295 01 Mnichovo Hradiště

IČ: 64721051

DIČ: CZ64721051

kontakt: Miroslav Kraušner, mobil: 602350825, e-mail: spojdrat@seznam.cz



Příloha k *Výjádření* 630373/17

Číslo žádosti: 0117 896 134

NEWTELELINE spol. s r.o.

se sídlem: Praha 6, Bělohorská 185/163 169 00
IČ: 48108421 DIČ: CZ48108421
kontakt: Michal Schonauer, mobil: 608333920, e-mail: michal.schonauer@ntl.cz

SITEL, spol. s r.o.

se sídlem: Baarova 957/15, 140 00 Praha 4
IČ: 44797320 DIČ: CZ 44797320
kontakt: Stanislav Rada, mobil: 606744788, e-mail: sr@sitel.cz

SPOJMONT s.r.o.

se sídlem: Žitavského 556, 156 00 Praha 5
IČ: 61501387 DIČ: CZ61501387
kontakt: Miloslav Možný, mobil: 777794853, e-mail: info@spojmont.cz
Jan Adámek, mobil: 777226627, e-mail: info@spojmont.cz

SUPTEL a.s.

se sídlem: Hřbitovní 1322/15, 312 16 Plzeň
IČ: 25229397 DIČ: CZ25229397
kontakt: Bohumír Fulín, mobil: 724635314, e-mail: fulin@suptel.cz
Jiří Kalfíř, mobil: 724635351, e-mail: kalfir@suptel.cz
Vlastimil Koudelka, mobil: 725277777, e-mail: koudelka@suptel.cz

ARANEA NETWORK a.s.

se sídlem: 5.května 16, 252 41 Dolní Břežany - pobočka Praha, Štěrboholská 1404/104, 102 00 Praha 15
IČ: 24126039 DIČ: CZ24126039
kontakt: Aleš Sedláček, mobil: 777844016, e-mail: ales.sedlacek@araneanetwork.cz

Vegacom, a.s.

se sídlem: Novodvorská 1010/14, 142 01 Praha 4
IČ: 25788680 DIČ: CZ25788680
kontakt: Vratislav Bina, mobil: 603 855 256, e-mail: bina@vegacom.cz

ARANEA TECHNOLOGY a.s.

se sídlem: Štěrboholská 1404/104, 102 00 Praha 15
IČ: 24660345 DIČ: CZ24660345
kontakt: Jan Lihocký, tel.: +420 725 090 469, email: lihocky@vydis.cz



Česká telekomunikační infrastruktura

(listový formát A3)

Příloha k Vyhlášce č. 610/2017

Číslo zakázky: 0117 996 134

SITUAČNÍ VÝKRES - ZÁJMOVÉ ÚZEMÍ



LEGENDA

----- hranice zájmového území a oploštění


Česká telekomunikační infrastruktura a.s.
Dřívěná 2681/5
130 00 Praha 5
IČO: 120408400
96

Číslo zakázky: 0117 996 134 / 14 / 1
Číslo listu: 1 / 14

1 / 14

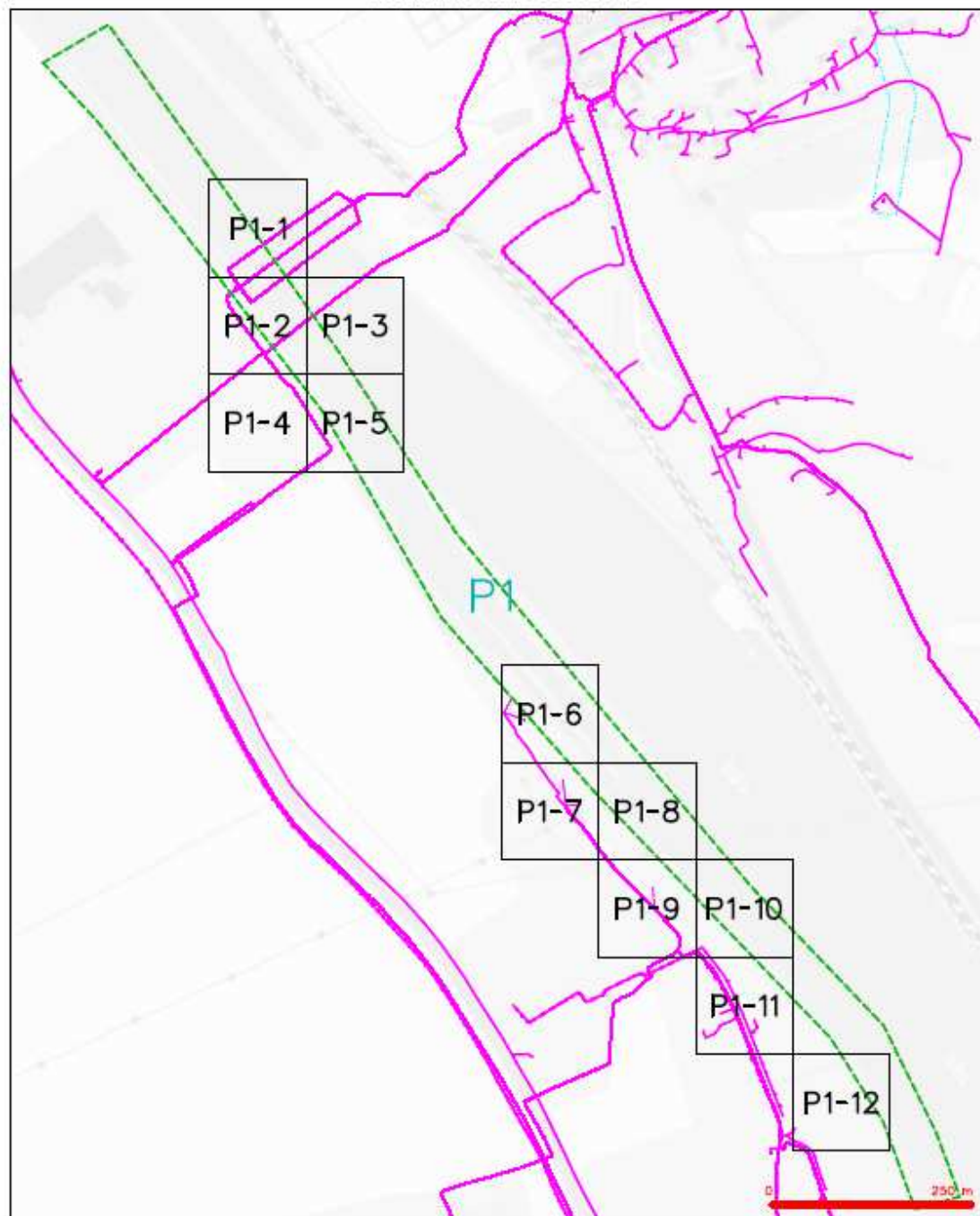


(Risk profile format A3)

Priloha k Vyhláške č. 630/2005 Z.z.

Córeo eletrônico: 0117 396 134

SITUAČNÍ VÝKRES - POLYGON I



LEGENDA

- *travie šķērsošana darbi ir vajadzīgi*
 - *at pilsētas, darbi ir at pilsētas 1200*
 - *zemeslīdņi grūti maršruts izvēle*
 - *zemeslīdņi grūti maršruts izvēle, 100% trauks*
 - *noteikti maršruts izvēle, 100% trauks*
 - *zemeslīdņi grūti maršruts izvēle*
 - *zemeslīdņi grūti maršruts izvēle*

1. *razgovoraj prišlo petično karto, 100% traku*
 2. *naše rezultate opredelijo v statistično karto*
 3. *razdeli ali, ustrezno prišlo razdeli ali*
 4. *razgovor ali*
 5. *razgovor ali*
 6. *podatki ali ni*
 7. *ali v 100*

☐ **=====** *distributed, distributed*

© 2005 Blackwell Publishing Ltd, *Journal of Internal Medicine* 258: 1–12

2 / 34

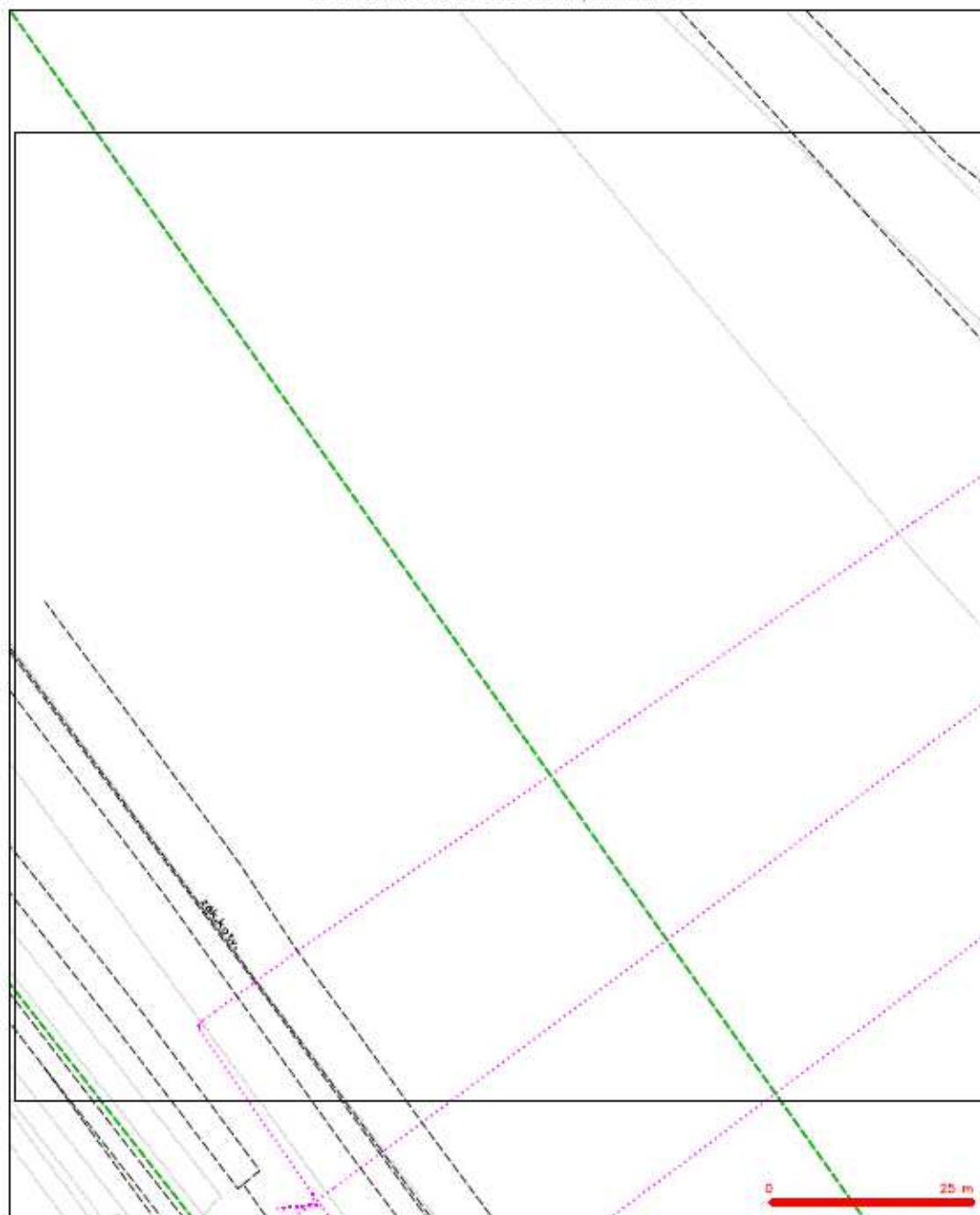


(Diskový formát A3)

Priloha k Vyhláške č. 530/2017

Číslo účtu: 0117 396 134

SITUAČNÍ VÝKRES - POLYGON 1, list kladu P1-1



LEGENDA

- [illegible]

[illegible]

3 / 34

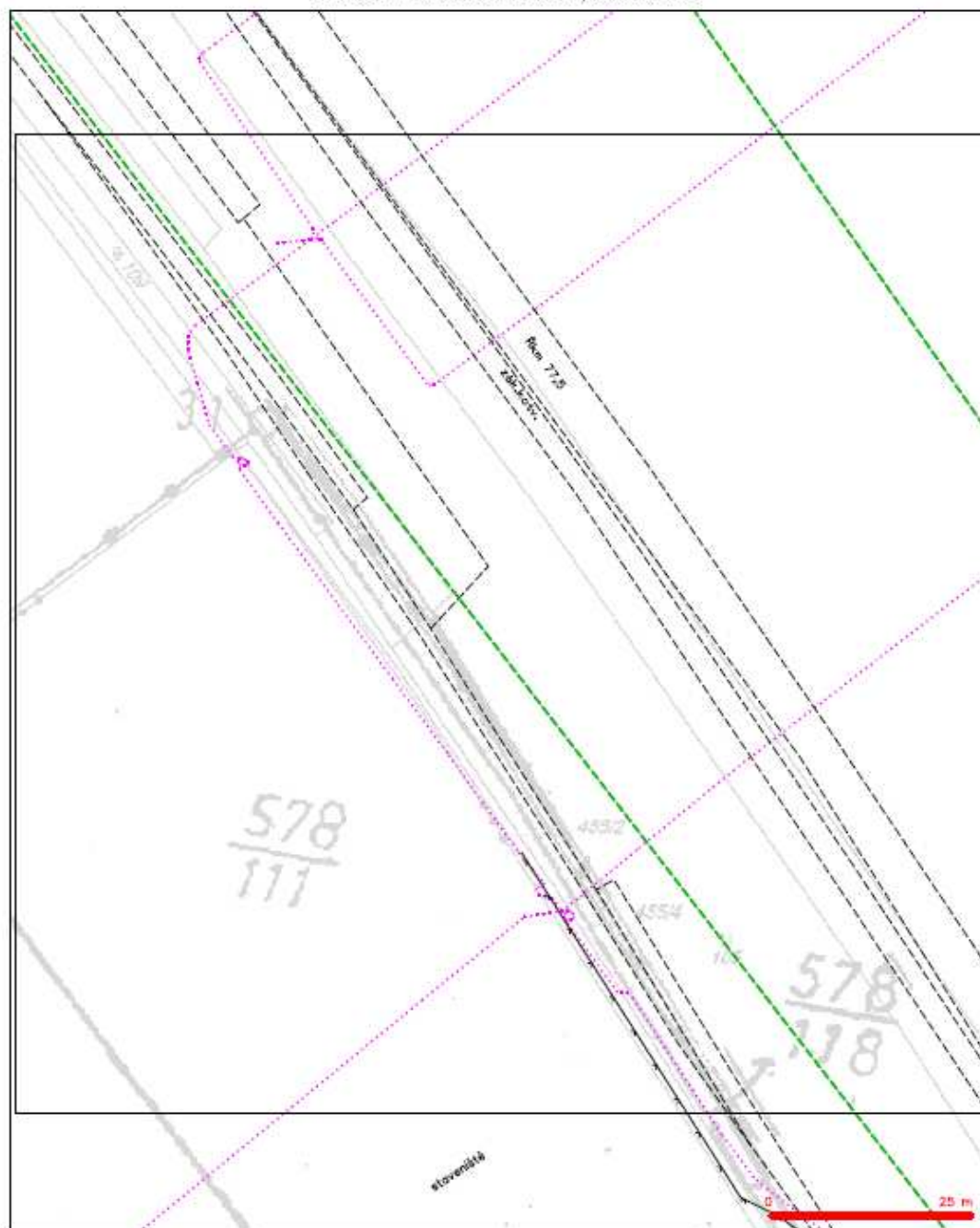


(oskavý formát A3)












Příloha k Vyhlášení č. 630373/17

Číslo zakázky: 0117 996 134

SITUAČNÍ VÝKRES - POLYGON 1, list kladu P1-2



LEGENDA

- | | |
|---|---|
|  hranice staveniště dle územního plánu |  hranice staveniště dle územního plánu |
|  hranice staveniště dle územního plánu |  hranice staveniště dle územního plánu |
|  hranice staveniště dle územního plánu |  hranice staveniště dle územního plánu |
|  hranice staveniště dle územního plánu |  hranice staveniště dle územního plánu |
|  hranice staveniště dle územního plánu |  hranice staveniště dle územního plánu |
|  hranice staveniště dle územního plánu |  hranice staveniště dle územního plánu |

Číslo zakázky: 0117 996 134, číslo projektu: 0117 996 134, číslo listu: 4 / 14

4 / 14

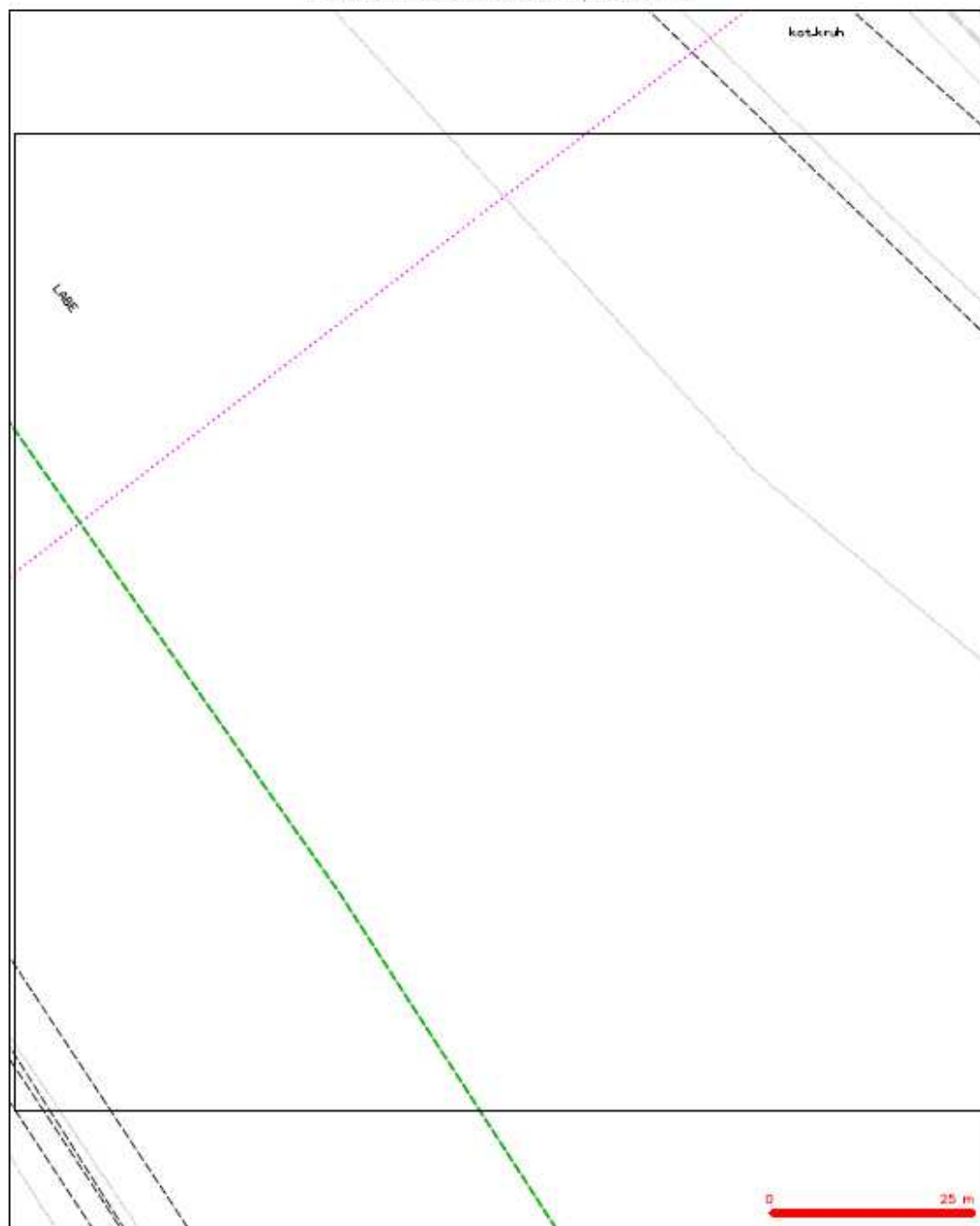


(oskavý formát A3)

Příloha k Vyhlášce č. 613/2017

Číslo zakázky: 011716/14/1

SITUAČNÍ VÝKRES – POLYGON 1, list kladu P1-3



LEGENDA

- | | | | |
|---|--|---|--|
|  | hranice zájmového území k vyhlášce |  | rozsahový vztah polítek zájmového území k vyhlášce |
|  | územní plán, území k vyhlášce (CETIN) |  | rozsahový vztah polítek zájmového území k vyhlášce |
|  | rozsahový vztah polítek zájmového území k vyhlášce |  | rozsahový vztah polítek zájmového území k vyhlášce |
|  | rozsahový vztah polítek zájmového území k vyhlášce |  | rozsahový vztah polítek zájmového území k vyhlášce |
|  | rozsahový vztah polítek zájmového území k vyhlášce |  | rozsahový vztah polítek zájmového území k vyhlášce |

Číslo zakázky: 011716/14/1
5 / 14



(tiskový formát A3)

Příloha k Vyhlášce č. 630/2017

Číslo zakázky: 011716/14/1

SITUAČNÍ VÝKRES – POLYGON 1, list kladu P1-4



LEGENDA

- | | | | |
|---|---|---|---|
|  | hranice staveniště dle územního schválení |  | rovnice staveniště dle územního schválení |
|  | staveniště dle územního schválení |  | rovnice staveniště dle územního schválení |
|  | rovnice staveniště dle územního schválení |  | rovnice staveniště dle územního schválení |
|  | rovnice staveniště dle územního schválení |  | rovnice staveniště dle územního schválení |
|  | rovnice staveniště dle územního schválení |  | rovnice staveniště dle územního schválení |

Číslo zakázky: 011716/14/1
Číslo listu: 6 / 14

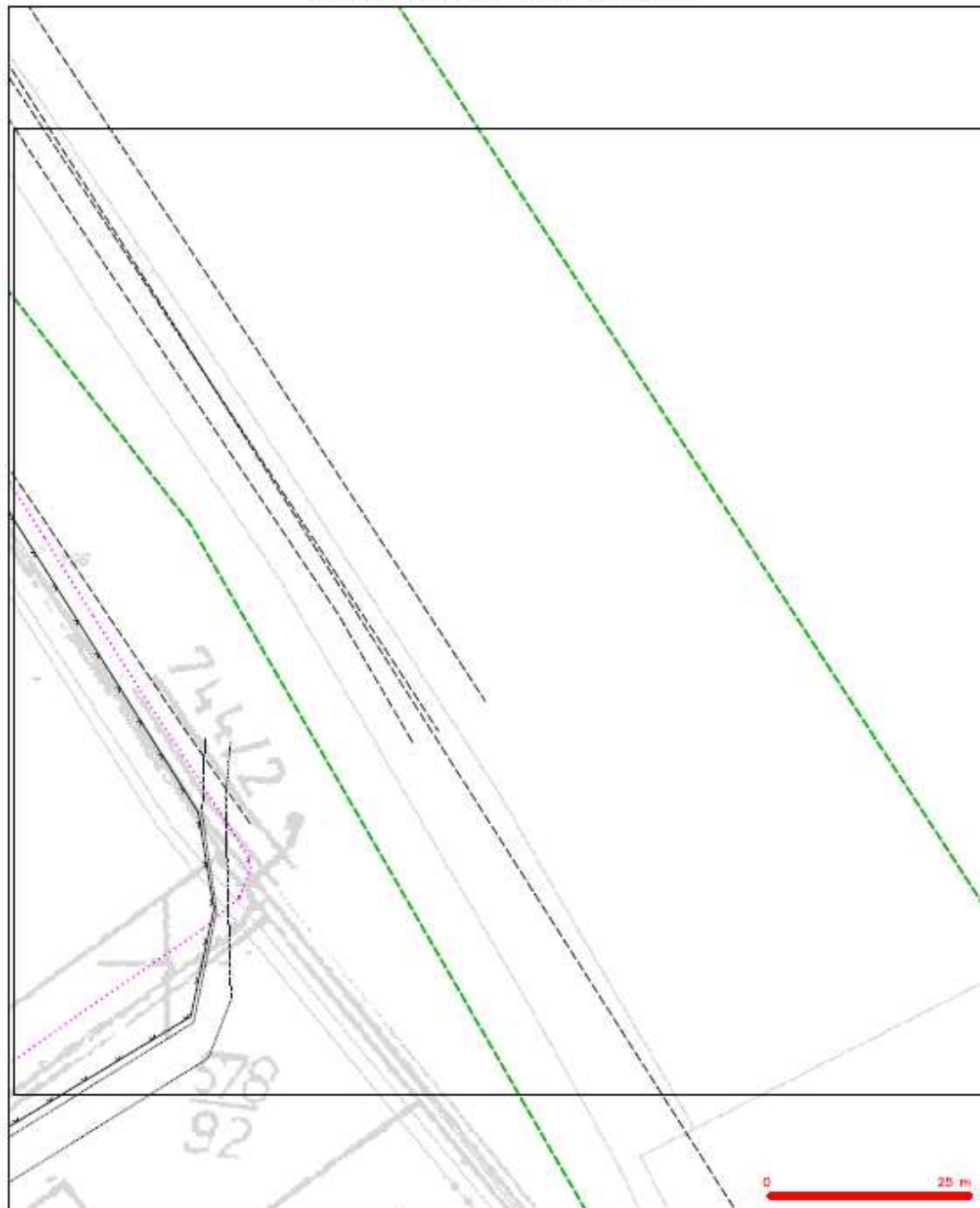


(diskový formát A3)

Priloha k Vyhláške č. 630373/17

Chiuso Lunedì: 0317 896134

SITUAČNÍ VÝKRES - POLYGON 1, list kladu P1-5



LEGENDA

- [illegible]

© 2004 Pearson Education, Inc. All rights reserved.
0-61-012111-1 • ISBN 0-61-012111-1 • 1-9-01-21111-1

7134

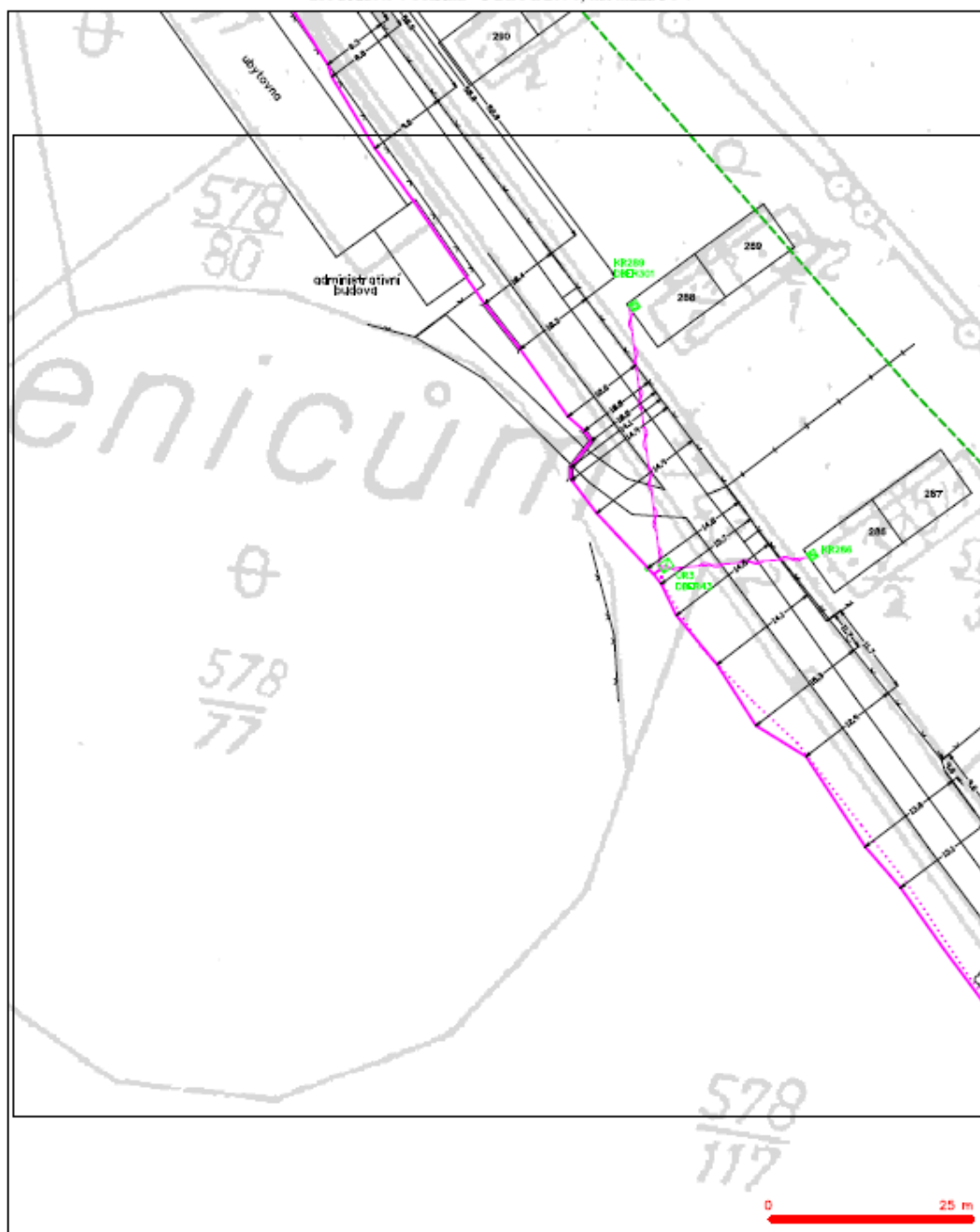
SITUAČNÍ VÝKRES - POLYGON 1, list kladu P1-6



LEGENDA

- | | | | |
|---|---|---|---|
|  | hranice státního území v územní |  | regulovaný průběh optického kabelu, RPO, kabel |
|  | HR příslušná území a HR příslušná území |  | regulovaný průběh optického kabelu a optického kabelu |
|  | záměrný průběh optického kabelu |  | regulovaný průběh optického kabelu |
|  | záměrný průběh optického kabelu, RPO, kabel |  | regulovaný průběh optického kabelu |
|  | regulovaný průběh optického kabelu |  | regulovaný průběh optického kabelu |
|  | regulovaný průběh optického kabelu |  | regulovaný průběh optického kabelu |

SITUAČNÍ VÝKRES - POLYGON 1, list kladu P1-7



LEGENDA

- | | | | |
|------------------------|--|------------------------|--|
| — (pink dashed line) — | nová železniční trať s cyklostezou | — (pink dashed line) — | rekonstrukce stávajícího železničního staničního objektu |
| — (pink dashed line) — | stávající železniční trať s cyklostezou | — (pink dashed line) — | rekonstrukce stávajícího železničního staničního objektu |
| — (pink dashed line) — | rekonstrukce stávajícího železničního staničního objektu | — (pink dashed line) — | rekonstrukce stávajícího železničního staničního objektu |
| — (pink dashed line) — | rekonstrukce stávajícího železničního staničního objektu | — (pink dashed line) — | rekonstrukce stávajícího železničního staničního objektu |
| — (pink dashed line) — | rekonstrukce stávajícího železničního staničního objektu | — (pink dashed line) — | rekonstrukce stávajícího železničního staničního objektu |



(Diskový formát A3)

Příloha k Vyhlášení č. 630373/17

Číslo řádky: 0117 396 134

SITUAČNÍ VÝKRES - POLYGON 1, list kladu P1-8



10 / 14

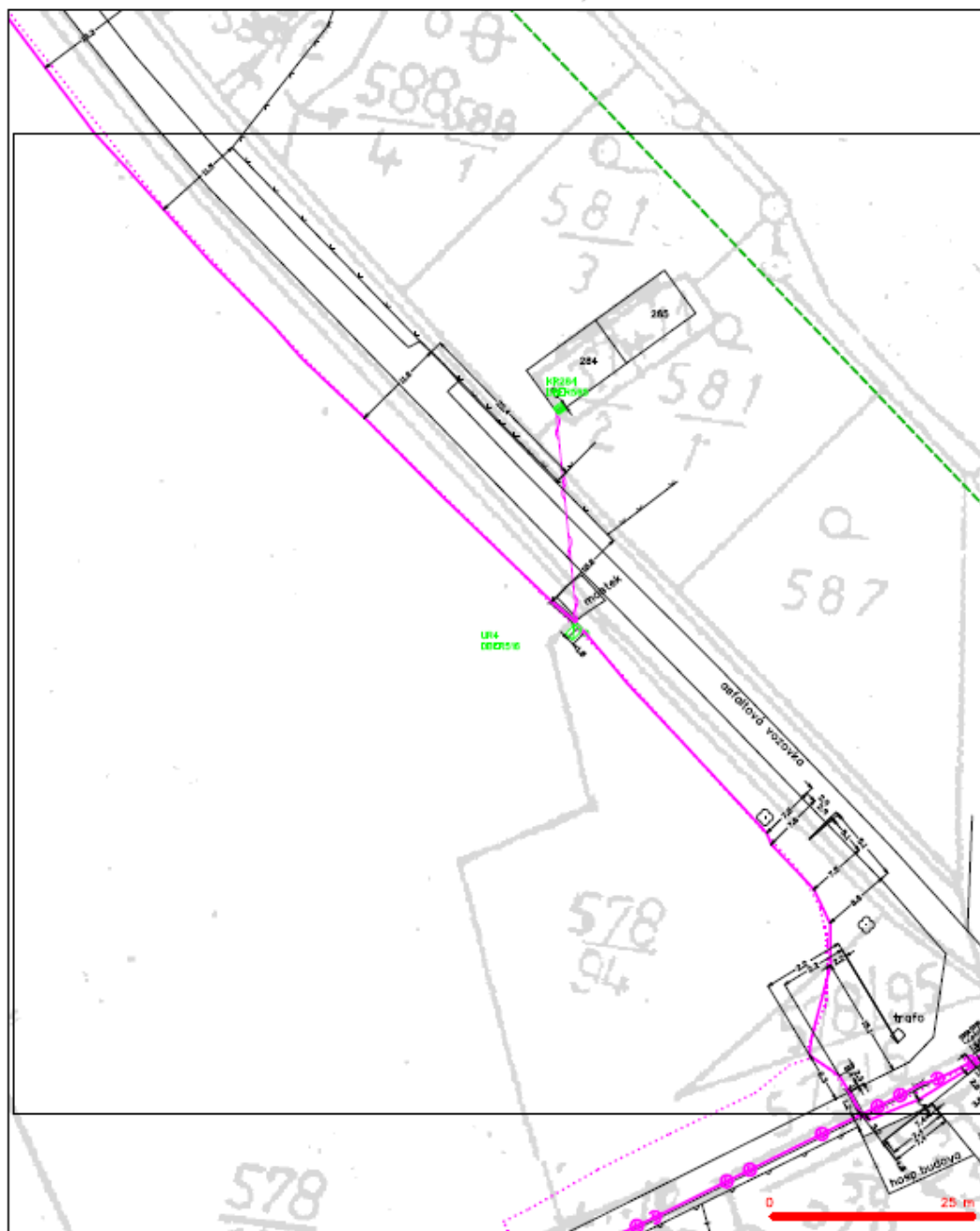


(tiskový formát A3)

Příloha k Vyhlášení č. 630373/17

Číslo zakázky: 0117 896 134

SITUAČNÍ VÝKRES - POLYGON I, list kladu P1-9



LEGENDA

- | | | | |
|-------------------------|---|------------------------|--|
| — (green dashed line) — | hranice zájmového území s okolím | — (pink dashed line) — | rekonstrukce stávajícího stavu, RSP, hrady |
| — (blue dashed line) — | HR příslušná, stávající a HR příslušná CETIN | — (pink dashed line) — | nový stav, stávající a rekonstrukce stavu |
| — (pink dashed line) — | stavby stávající a rekonstrukce stavu | — (pink dashed line) — | rekonstrukce stávajícího stavu |
| — (pink dashed line) — | stavby stávající a rekonstrukce stavu, RSP, hrady | — (pink dashed line) — | rekonstrukce stávajícího stavu |
| — (pink dashed line) — | stavby stávající a rekonstrukce stavu | — (pink dashed line) — | rekonstrukce stávajícího stavu |
| — (pink dashed line) — | stavby stávající a rekonstrukce stavu | — (pink dashed line) — | rekonstrukce stávajícího stavu |

Investor: Státní podnik Povodňové služby, Státní podnik Povodňové služby, Státní podnik Povodňové služby, Státní podnik Povodňové služby

11 / 14



(Diskovø format A3)

Příloha k Vyhlášce č. 630/2017

Číslo účtu: 0117 896 134

SITUAČNÍ VÝKRES - POLYGON 1, list kladu P1-10



© 2005 by the American Psychological Association or one of its allied publishers. This article is intended solely for the personal use of the individual user and is not to be disseminated broadly.

12 / 14



Search | [Navigation](#) | [Contact Us](#) | [Feedback](#)

(diskový formát A3)

Priloha k Vyhláške č. 630/73/77

Číslo účtu: 0017 896 134

SITUAČNÍ VÝKRES - POLYGON 1, list kladu P1-11



Copyright © 2011 Wolters Kluwer Health | Lippincott Williams & Wilkins. All rights reserved. No part of this publication may be reproduced, stored in a retrieval system, or transmitted, in any form or by any means, electronic, mechanical, photocopying, recording, or by any information storage and retrieval system, without permission in writing from Wolters Kluwer Health | Lippincott Williams & Wilkins.

13/14

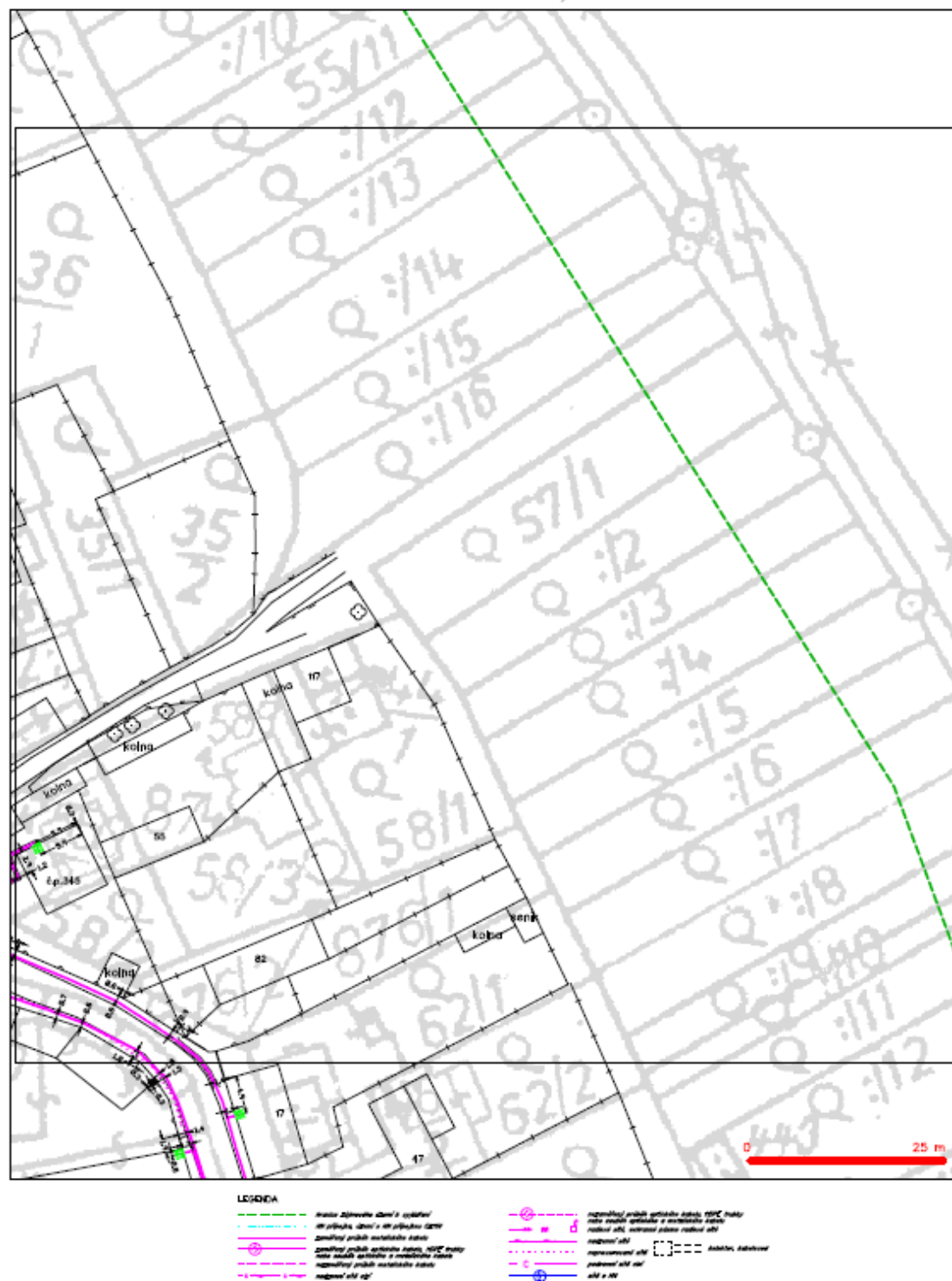


(diskový formát A3)

Příloha k Vyhlášení č.j.: 630373/17

Číslo účtu: 0117 396 134

SITUAČNÍ VÝKRES - POLYGON 1, list kladu P1-12



© 2005 Blackwell Publishing Ltd, *Journal of Internal Medicine* 258: 1–12

1.1.3 ČEPS, A.S.



Sweco Hydroprojekt a.s.
Lenka Chloupková
Táborská 31/940
140 16 Praha 4

Váš dopis značka / ze dne	Naše značka	Vyřizuje / linka	Místo odeslání / dne
0000210896/ 2.6.2017	0000016259	Jelínková / 251 618 458	Praha / 2.6.2017

Vyjádření k existenci sítě

vydané podle § 161 zákona č. 183/2006 Sb., o územním plánování a stavebním řádu (stavební zákon)

Název akce: Modernizace rejd plavební komory Dolní Beřkovice

Důvod žádosti: Územní řízení k umístění stavby, změně využití území, změně stavby

Vážený pane/ Vážená paní,

na základě Vaší žádosti Vám sdělujeme, že v místě uvažované stavby (definované polygonem zakresleným v žádosti, která je nedílnou přílohou tohoto vyjádření) se **nenachází** žádné elektrické zařízení v majetku provozovatele přenosové soustavy ČEPS, a.s., ani jeho ochranné pásmo. Z hlediska rozvojových zájmů společnosti ČEPS, a.s. **bez připomínek**.

Toto vyjádření vydala společnost HRDLIČKA, spol. s r.o. v zastoupení společnosti ČEPS, a.s. dne 2.6.2017. Vyjádření má platnost 12 měsíců od data vydání.



Elektronicky podepsal(a) Hrdlička spol.s r.o.
Datum: 2.6.2017 10:33:11 CEST

V případě dotazů kontaktujte zákaznické centrum společnosti HRDLIČKA, spol. s r.o.:

Jana Jelínková
Za Lužinami 1084/33
155 00 Praha 5 – Stodůlky
tel.: +420 251 618 458
e-mail: info@mawis.eu



Příloha: Žádost o vyjádření č. 0000210896

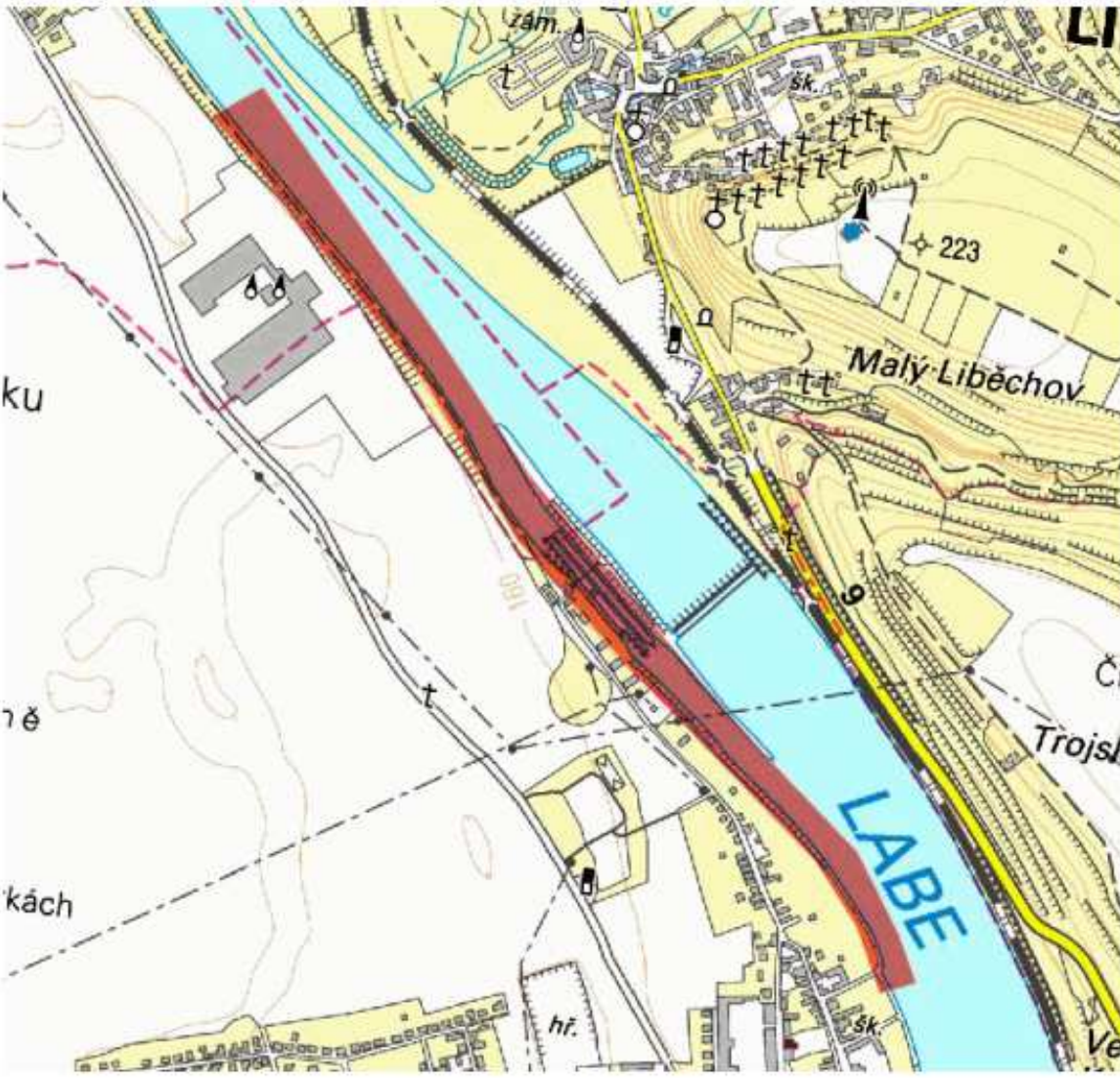
Společnost HRDLIČKA, spol. s r.o. je pověřena společností ČEPS, a.s. k vydávání vyjádření k existenci sítí jejím jménem v oblastech, které jsou mimo zájmové území ČEPS, a.s. mandátní smlouvou číslo 1800002353 ze dne 9.12.2011 a plnou mocí ze dne 04.02.2015. Tato vyjádření mají platnost originálu a jsou v elektronické formě opatřena elektronickou značkou vydavatele.

Žádost o vyjádření k existenci sítí v majetku ČEPS, a.s. je možné podat elektronicky prostřednictvím služby e-UtilityReport ze stránek www.ceps.cz (Pro partnery > Žádost o vyjádření k existenci sítí).

ČEPS, a.s.
Elektrárenská 774/2
101 52 Praha 10
IČ: 25702556

ŽÁDOST O VYJÁDŘENÍ			
k existenci technického zařízení v zájmovém území			
Evidenční číslo žádosti	0000210896	Ev. číslo správce	0000016259
Důvod žádosti	Územní řízení k umístění stavby, změně využití území, změně stavby		
Údaje žadatele			
Název organizace	Sweco Hydroprojekt a.s.	IČO	26475081
Příjmení, jméno, titul	Chloupková Lenka		
Ulice, č.p./or.	Táborská 31/940		
Obec	Praha 4	PSČ	140 16
Telefon	261102481	Mobil	776264153
Fax		E-mail	lenka.chloupkova@sweco.cz
Údaje stavebníka (investora)			
Název organizace	ČR - ŘVC ČR	IČO	67981801
Příjmení, jméno, titul	Pytlíková Eva, Ing.		
Ulice, č.p./or.	nábř. L. Svobody 1222/12		
Obec	Praha 1	PSČ	110 15
Telefon	225131754	Mobil	
Fax		E-mail	pytlivae@rvccr.cz
Údaje akce (stavby)			
Název	Modernizace rejd plavební komory Dolní Beřkovice		
Poznámka			
Doplňkové informace			
Způsob převzetí vyjádření: e-mailem			
Přílohy (názvy souborů příloh)			
C4_1_Katastrální výkres horní rejd.pdf			
C4_2_Katastrální výkres dolní rejd.pdf			
Zákres zájmového území			

Soubor se souřadnicemi polygonu: polygon0.txt	
Dotčené pozemky: Dolní Beřkovic	
Dotčená KÚ: KÚ: Dolní Beřkovic (628654), Křivenice (643769)	



Souhlas se zpracováním osobních údajů	
<p>Žadatel odesláním žádosti uděluje společnostem v žádosti uvedeným a provozovateli tohoto systému souhlas, aby ve smyslu ustanovení § 11 zákona č. 101/2000 Sb. shromažďovali a zpracovovali osobní údaje žadatele a případně stavebníka, uvedené v této žádosti, za účelem jejich použití pro vystavení požadovaného vyjádření o existenci sítě, ochrany stávající infrastruktury a k dalším účelům souvisejícím s plánovanou investiční výstavbou. K jiným účelům nesmí být těchto údajů použito.</p>	
Žádost vystavena dne	Vystaveno službou e-UtilityReport
2.6.2017 10:28	

Společnost je zapsána pod spisovou značkou B 5597 vedenou u rejstříkového soudu v Praze.

tel.: +420 211 044 111
 fax: +420 211 044 568
 e-mail: ceps@ceps.cz

1.1.4 ČESKÉ RADIOKOMUNIKACE, A.S.



ČR - ŘVC ČR
nábř. L. Svobody 1222/12
110 15 Praha 1

Váš dopis značky / ze dne	Naše značka	Vyřizuje	Místo odeslání / dne
0000036548 / 02.06.2017	UPTS/OS/171577/2017	Tomáš Houžvička	Praha / 05.06.2017

Věc: Vyjádření k existenci podzemních sítí spol. České Radiokomunikace, a.s.

Účet: Územní řízení / rozhodnutí

Akce: Modernizace rejd plavební komory Dolní Beřkovice

K Vaší žádosti Vám po prošetření aktuálního stavu našich podzemních sítí sdělujeme, že na Vámi vyznačeném území nedojde ke styku s žádným podzemním vedením/zariadením v naší správě.

Z hlediska stávající zájmu Českých Radiokomunikací a.s. nemáme ke shora uvedenému záměru žádné námítky či připomínky.

S pozdravem

Za správnost:

České Radiokomunikace a.s.
Skolkanská 2117/1
169 00 Praha 6
(54)

Ing. Houžvička Tomáš
Senior specialista ATP

Příloha: Daňový doklad

Platnost tohoto vyjádření je jeden rok od data vystavení, tj. do 05.06.2018

Úhradu částky za vyjádření provedte na účet Českých Radiokomunikací, a.s. Číslo účtu Českých Radiokomunikací, a.s. vč. variabilního symbolu naleznete na přiloženém Zjednodušeném daňovém dokladu.

České Radiokomunikace a.s., Skolkanská 2117/1, 169 00 Praha 6 - Břevnov, T +420 242 411 111, F +420 242 417 595, www.radiokomunikace.cz
IČO 24738875, DIČ CZ24738875. Zapsáno v obchodním rejstříku vedeném Městským soudem v Praze, oddíl 8, vložka 16505

1.1.5 ČEZ DISTRIBUCE, A.S.



ŽADATEL

Sweco Hydroprojekt a.s.

NAŠE ZNAČKA

0100755186

VYŘÍZENO DNE

05.06.2017

Sdělení o existenci energetického zařízení v majetku společnosti ČEZ Distribuce, a. s., pro akci:

Modernizace rejd plavební komory Dolní Beřkovice

Vážený zákazníku,

dovolujeme si reagovat na Vaši žádost číslo 0100755186 ze dne 05.06.2017 sdělení o existenci energetického zařízení v majetku společnosti ČEZ Distribuce, a. s., ve Vámi vymezeném zájmovém území.

V majetku ČEZ Distribuce, a. s., se na Vámi uvedeném zájmovém území nachází nebo ochranným pásmem zasahuje energetické zařízení typu:

	síť NN	síť VN	síť VVN
Podzemní síť			
Nadzemní síť			síťet
Stanice			

Energetické zařízení je chráněno ochranným pásmem podle § 46 zákona č. 458/2000 Sb., o podmínkách podnikání a o výkonu státní správy v energetických odvětvích a o změně některých zákonů (energetický zákon), ve znění pozdějších předpisů. Přibližný průběh tras energetických zařízení zasíláme v příloze k tomuto dopisu. Dovolujeme si upozornit, že v trase kabelového vedení může být uloženo několik kabelů.

V případě, že uvažovaná akce nebo činnost zasáhne do ochranného pásma nadzemních vedení nebo trafostanic, popř. bude po vytyčení zjištěno, že zasahuje do ochranného pásma podzemních vedení, je nutné písemně požádat společnost ČEZ Distribuce, a. s., o souhlas s činností v ochranném pásmu (formulář je k dispozici na www.cezdistribuce.cz v části Formuláře / Činnosti v ochranných pásmech, kontaktní údaje pro podání Vaší žádosti naleznete v zápatí). Jestliže uvažovaná akce vyvolá potřebu dílčí změny trasy vedení nebo přemístění některých prvků energetického zařízení, je nutné včas společnost ČEZ Distribuce, a. s., požádat o přeložku zařízení podle § 47 energetického zákona. Dovolujeme si Vás rovněž upozornit, že v zájmovém území se může nacházet také energetické zařízení, které není v majetku společnosti ČEZ Distribuce, a. s.

V případě existence podzemních energetických zařízení je povinností stavebníka alespoň čtrnáct dní před započatím zemních prací požádat o tzv. vytyčení. Kontaktní údaje pro podání žádosti naleznete na www.cezdistribuce.cz v části Kontakty.

Pokud dojde k obnažení kabelového vedení nebo k poškození energetického zařízení, nahlašte nám prosím tuto skutečnost bezodkladně jako poruchu na bezplatnou linku 800 850 860.

Toto sdělení je platné do 05.12.2017 a je jedním z podkladů pro zpracování projektové dokumentace, pokud je taková dokumentace zpracovávána. Toto sdělení však nenahrazuje vyjádření provozovatele distribuční soustavy k projektové dokumentaci pro územní nebo stavební řízení, k připojení nového odběru, zdroje elektrické energie nebo k navýšení rezervovaného příkonu a výkonu a mimo havárii ani souhlas s činností v ochranném pásmu.

ČEZ Distribuce, a. s.

Děčín, Děčín IV-Podmokly, Teplická 874/8, PSČ 405 02 | IČ: 24729035, DIČ: CZ24729035 |
zapsaná v obchodním rejstříku vedeném u Krajského soudu v Ústí nad Labem, sp. zn. B 2145 |
e-mail: info@cezdistribuce.cz, www.cezdistribuce.cz |
zasílací adresa: ČEZ Distribuce, a. s., Plzeň, Guldenerova 2577/19, PSČ 326 00

DISTRIBUCE

V souvislosti s výše uvedeným si Vás dovoluujeme upozornit, že uvedené sdělení včetně jeho příloh obsahuje skutečnosti tvořící obchodní tajemství společnosti ČEZ Distribuce, a. s. Poskytnuté informace jsou dále také důvěrnými informacemi a obchodně citlivými informacemi společnosti ČEZ Distribuce, a. s. Z výše uvedených důvodů si Vás proto společnost ČEZ Distribuce, a. s., dovoluujeme upozornit, že s poskytnutými informacemi je potřeba nakládat dle platných právních předpisů, v opačném případě se vystavujete postihu ve smyslu platné právní úpravy. V této souvislosti si Vás dále dovoluujeme upozornit, že požadované informace nesmí být předány, sděleny, využity, zpřístupněny, či jiným způsobem postoupeny na jakoukoli třetí osobu bez předchozího prokazatelného souhlasu společnosti ČEZ Distribuce, a. s. Informace o existenci sítě mohou být využity pouze pro účel, pro který byly vyžádány.

S pozdravem



z pověření POV/ŘDA/94/0118/2014
Ing. Zbyněk Businský
Vedoucí odboru Správa dat o síti
ČEZ Distribuce, a. s.

Přílohy

1. Situační výkres zájmového území
2. Podmínky pro provádění činnosti v ochranných pásmech energetických zařízení

ČEZ Distribuce, a. s.

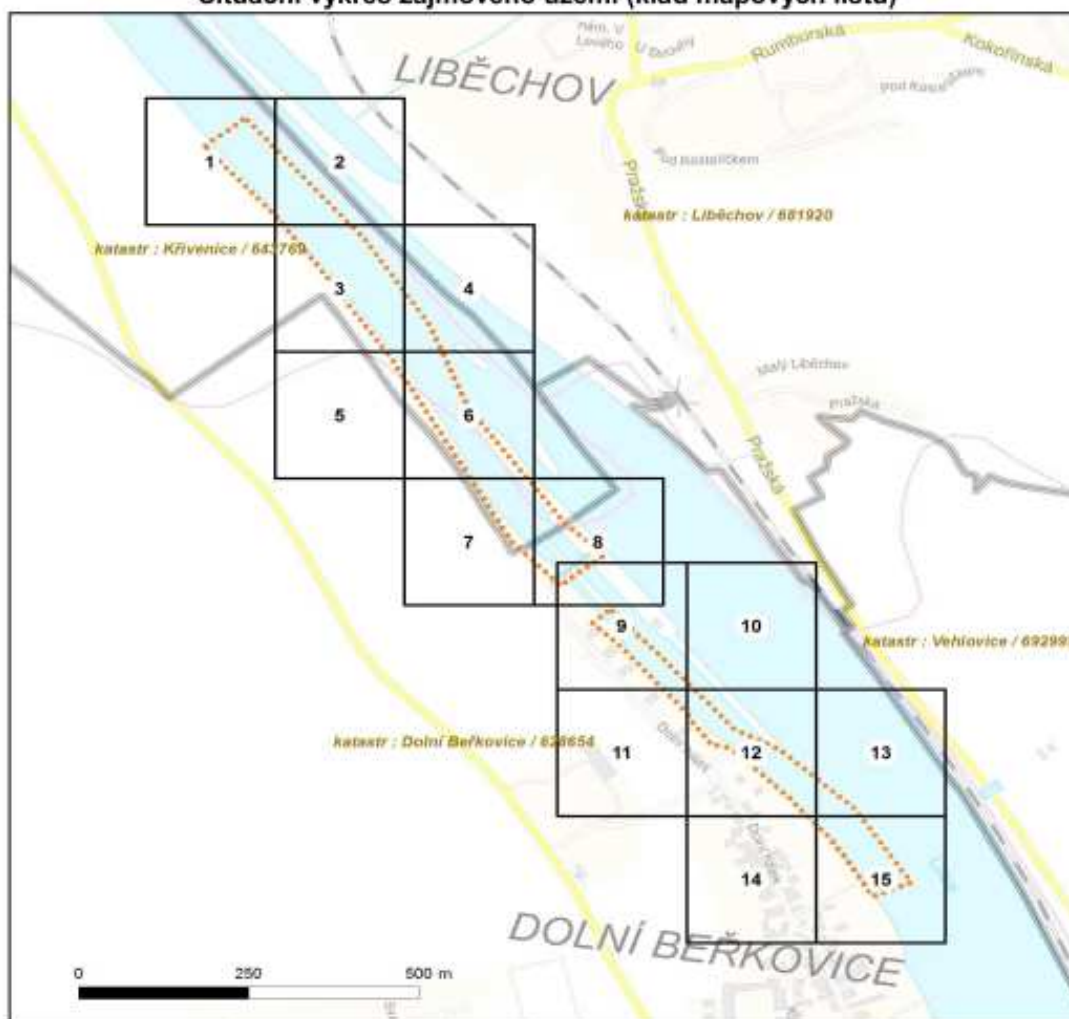
Děčín, Děčín IV-Podmokly, Teplická 874/8, PSČ 405 02 | IČ: 24729035, DIČ: CZ24729035 |
zapsaná v obchodním rejstříku vedeném u Krajského soudu v Ústí nad Labem, sp. zn. B 2145 |
e-mail: info@cezdistribuce.cz, www.cezdistribuce.cz |
zasílací adresa: ČEZ Distribuce, a. s., Píseň, Guldenerova 2577/19, PSČ 326 00

DISTRIBUCE

Platí pouze se sdělením číslo 0100755186.

Zakreslené polohy zařízení v příloze jsou pouze informativní.

Situační výkres zájmového území (klad mapových listů)



Není-li zobrazena katastrální mapa, zadejte žádost znovu. Katastrální mapa je generována prostřednictvím externí WMS služby, jejíž provoz nezajišťuje společnost ČEZ Distribuce, a. s.

LEGENDA	
	Podzemní vedení NN do 1kV
	Nadzemní vedení NN do 1kV
	Podzemní vedení VN do 35 kV
	Nadzemní vedení VN do 35 kV
	Podzemní vedení VVN 110kV
	Nadzemní vedení VVN 110kV
	NN přívod odběratele
	Cizí energetické vedení
	Zájmové území
	Stanice do 52 kV - strožárová
	Stanice do 52 kV - zděná
	Transformovna (nad 52 kV)
	Probíhající investice ČEZ Distribuce
	Stanice ČEZ Distribuce ve výstavbě
	Zařízení ČEZ Distribuce ve výstavbě
	Hranice katastrálního území

V zájmovém území se nachází investiční akce.

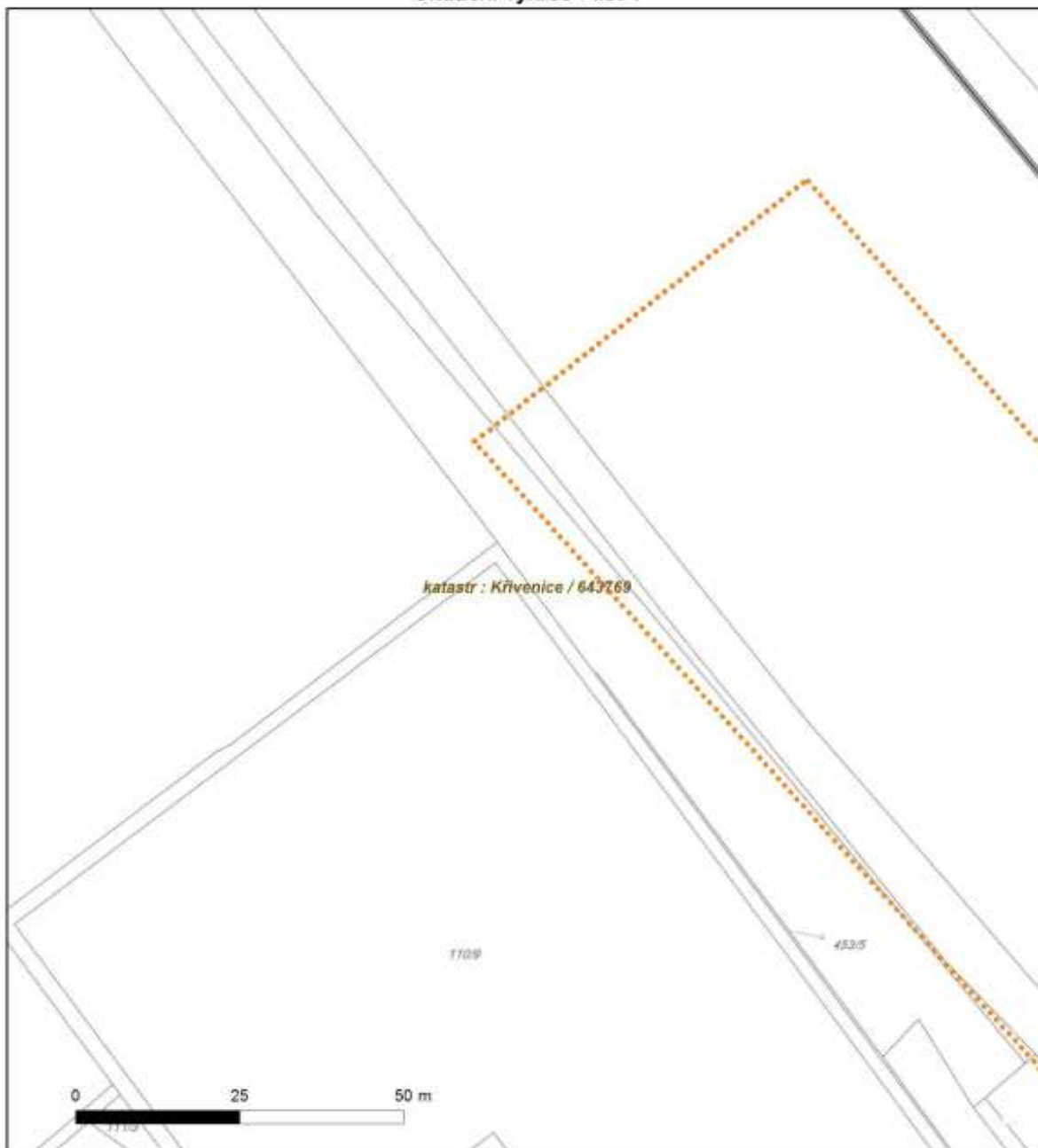
www.cezdistribuce.cz



Platí pouze se sdělením číslo 0100755186.

Zakreslené polohy zařízení v příloze jsou pouze informativní.

Situační výkres - list 1



Není-li zobrazena katastrální mapa, zadejte žádost znovu. Katastrální mapa je generována prostřednictvím externí WMS služby, jejíž provoz nezajišťuje společnost ČEZ Distribuce, a. s.

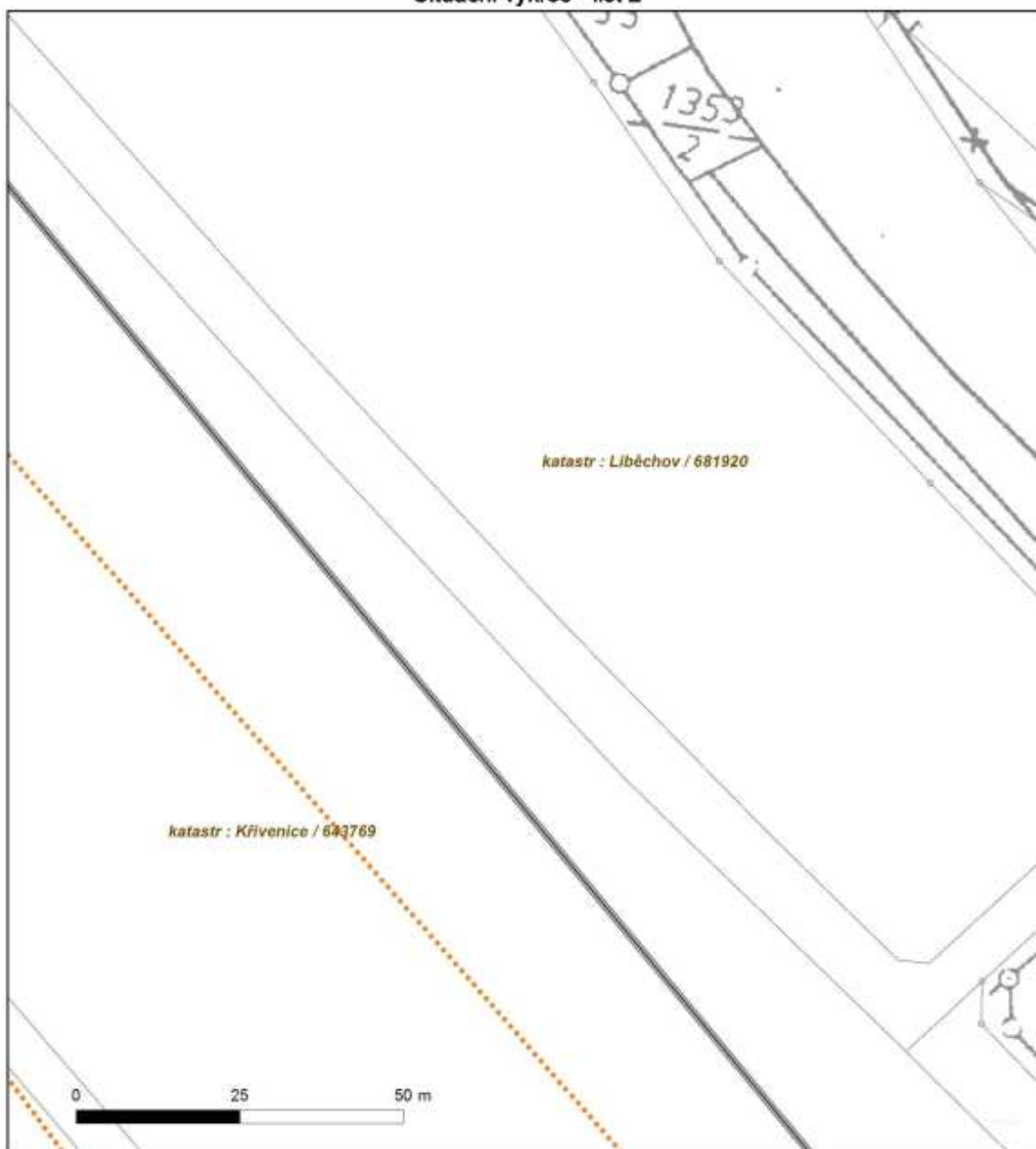
www.cezdistribuce.cz

DISTRIBUCE

Platí pouze se sdělením číslo 0100755186.

Zakreslené polohy zařízení v příloze jsou pouze informativní.

Situační výkres - list 2



Není-li zobrazena katastrální mapa, zadejte žádost znovu. Katastrální mapa je generována prostřednictvím externí WMS služby, jejíž provoz nezajišťuje společnost ČEZ Distribuce, a. s.

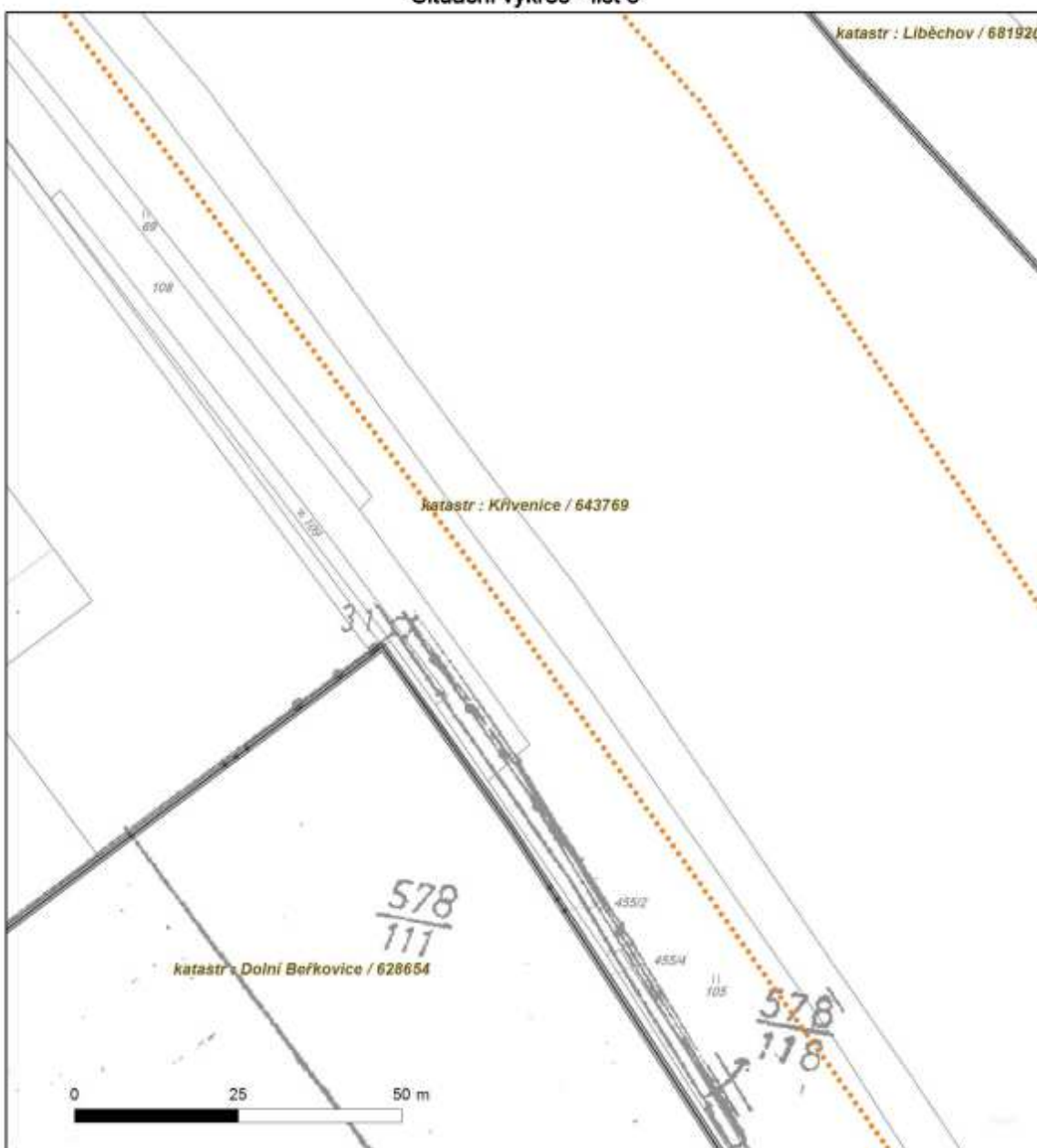
www.cezdistribuce.cz

DISTRIBUCE

Platí pouze se sdělením číslo 0100755186.

Zakreslené polohy zařízení v příloze jsou pouze informativní.

Situační výkres - list 3



Není-li zobrazena katastrální mapa, zadejte žádost znovu. Katastrální mapa je generována prostřednictvím externí WMS služby, jejíž provoz nezajišťuje společnost ČEZ Distribuce, a. s.

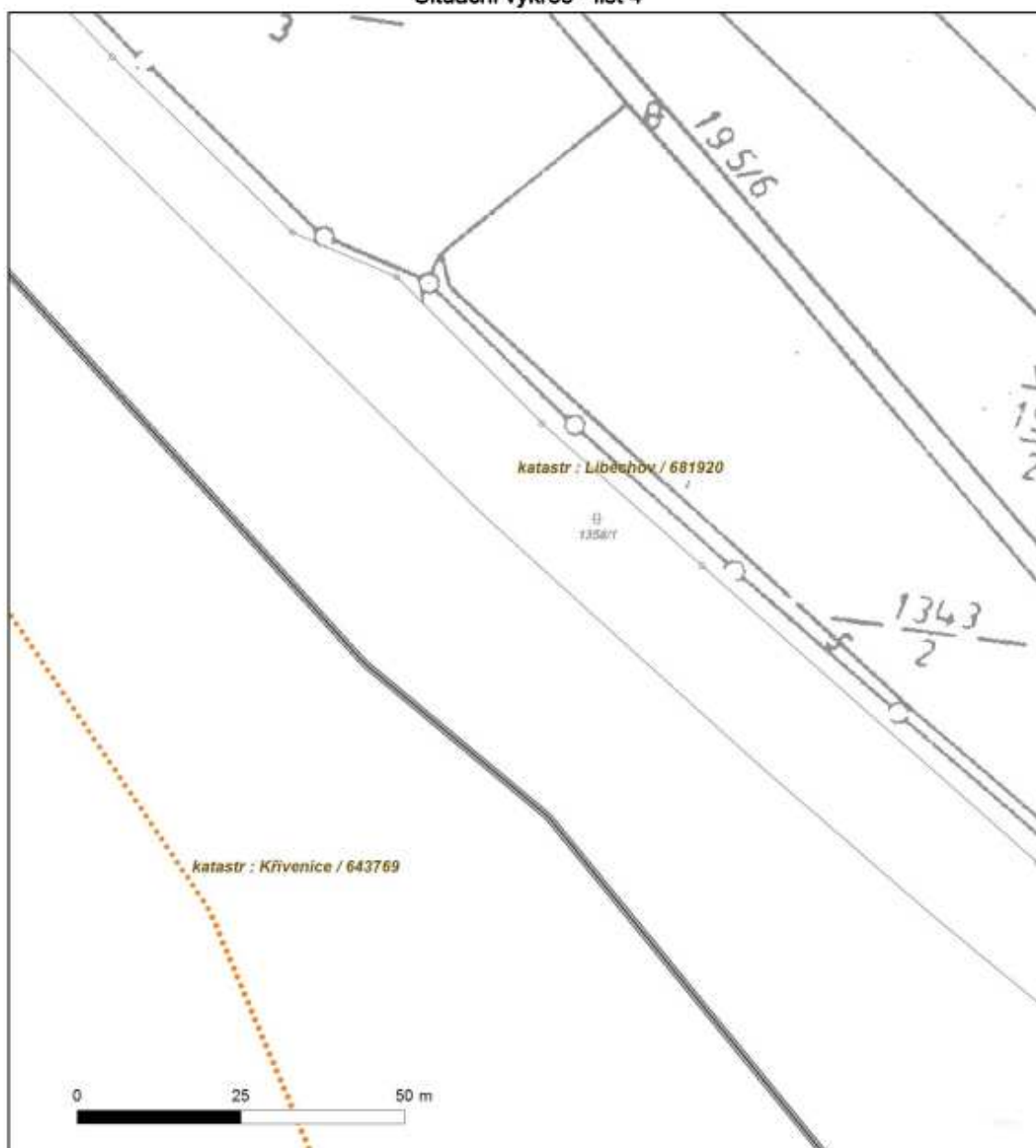
www.cezdistribuce.cz

DISTRIBUCE

Platí pouze se sdělením číslo 0100755186.

Zakreslené polohy zařízení v příloze jsou pouze informativní.

Situační výkres - list 4



Není-li zobrazena katastrální mapa, zadejte žádost znovu. Katastrální mapa je generována prostřednictvím externí WMS služby, jejíž provoz nezajišťuje společnost ČEZ Distribuce, a. s.

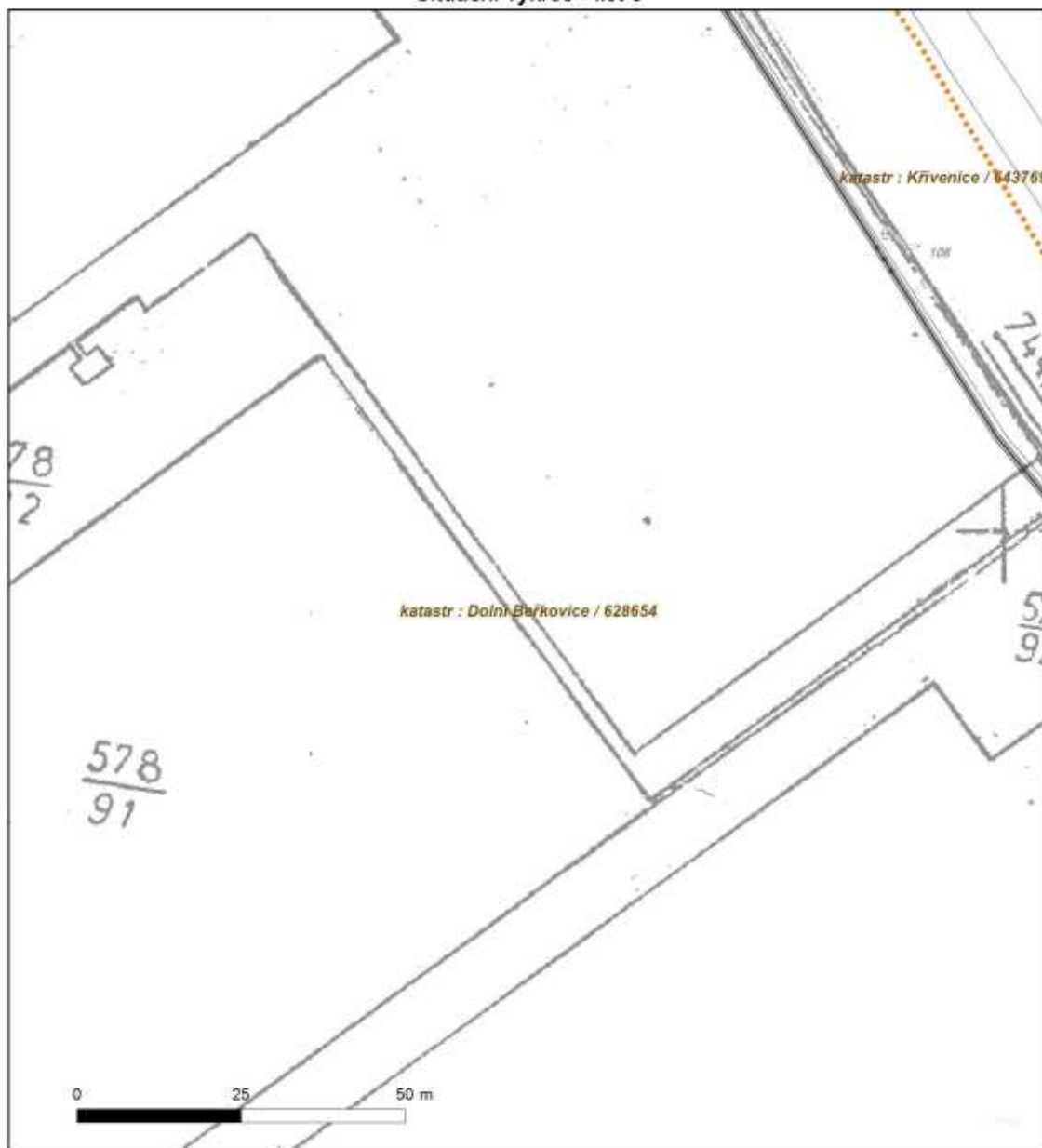
www.cezdistribuce.cz

DISTRIBUCE

Platí pouze se sdělením číslo 0100755186.

Zakreslené polohy zařízení v příloze jsou pouze informativní.

Situační výkres - list 5



Není-li zobrazena katastrální mapa, zadejte žádost znovu. Katastrální mapa je generována prostřednictvím externí WMS služby, jejíž provoz nezajišťuje společnost ČEZ Distribuce, a. s.

www.cezdistribuce.cz

DISTRIBUCE

Platí pouze se sdělením číslo 0100755186.

Zakreslené polohy zařízení v příloze jsou pouze informativní.

Situační výkres - list 6



Není-li zobrazena katastrální mapa, zadejte žádost znovu. Katastrální mapa je generována prostřednictvím externí WMS služby, jejíž provoz nezajišťuje společnost ČEZ Distribuce, a. s.

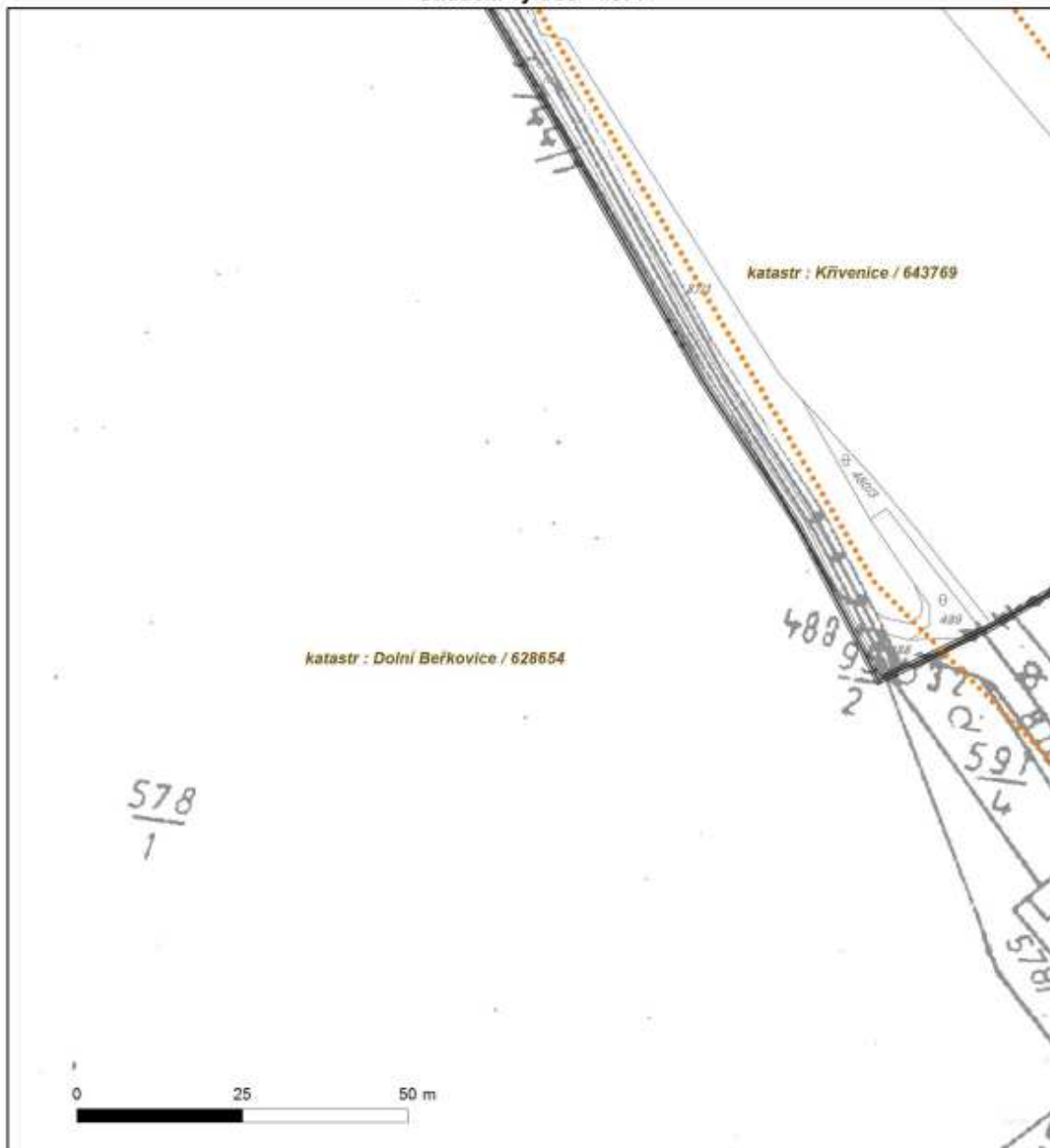
www.cezdistribuce.cz

DISTRIBUCE

Platí pouze se sdělením číslo 0100755186.

Zakreslené polohy zařízení v příloze jsou pouze informativní.

Situační výkres - list 7



Není-li zobrazena katastrální mapa, zadejte žádost znovu. Katastrální mapa je generována prostřednictvím externí WMS služby, jejíž provoz nezajišťuje společnost ČEZ Distribuce, a. s.

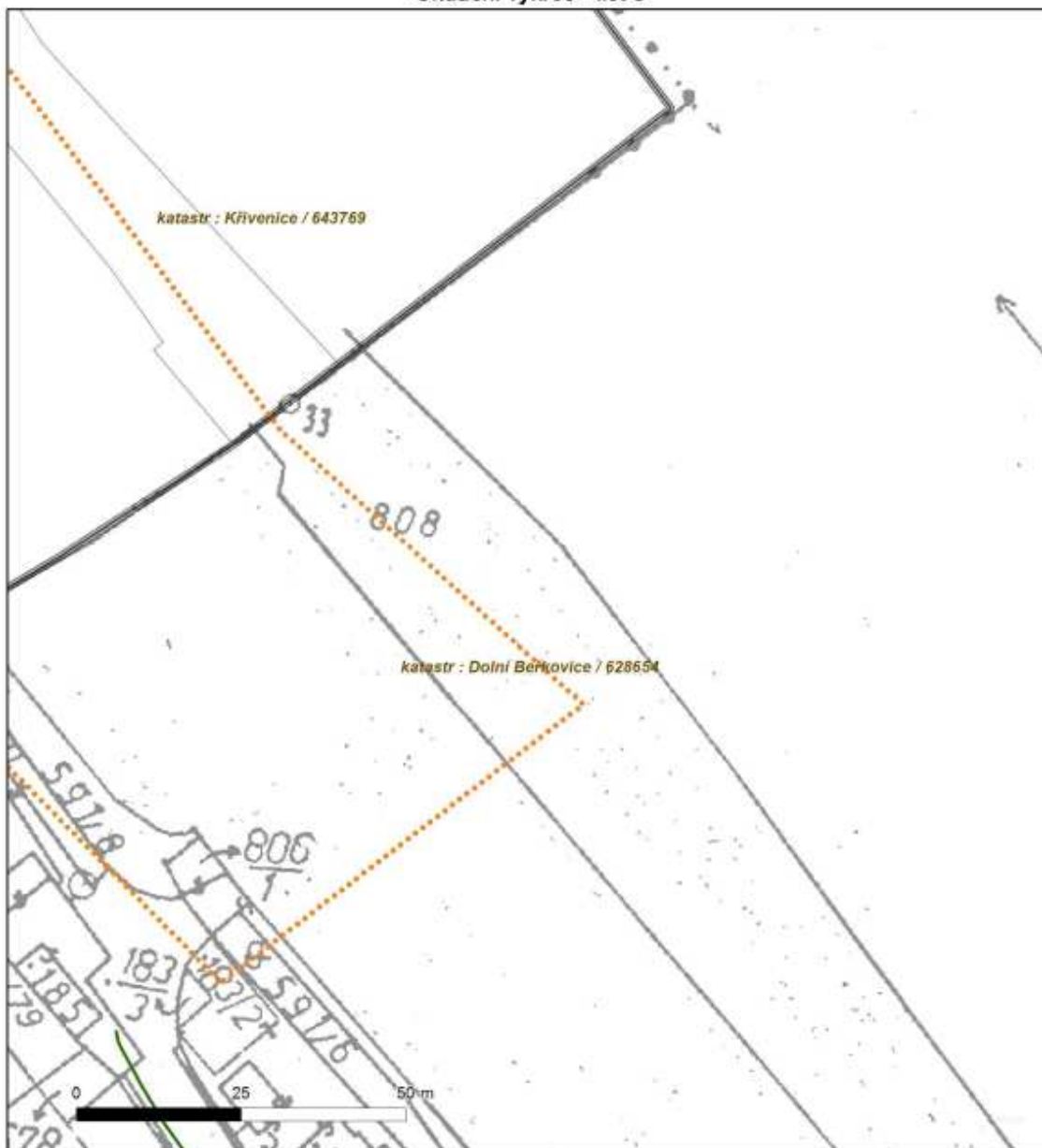
www.cezdistribuce.cz

DISTRIBUCE

Platí pouze se sdělením číslo 0100755186.

Zakreslené polohy zařízení v příloze jsou pouze informativní.

Situační výkres - list 8



Není-li zobrazena katastrální mapa, zadejte žádost znovu. Katastrální mapa je generována prostřednictvím externí WMS služby, jejíž provoz nezajišťuje společnost ČEZ Distribuce, a. s.

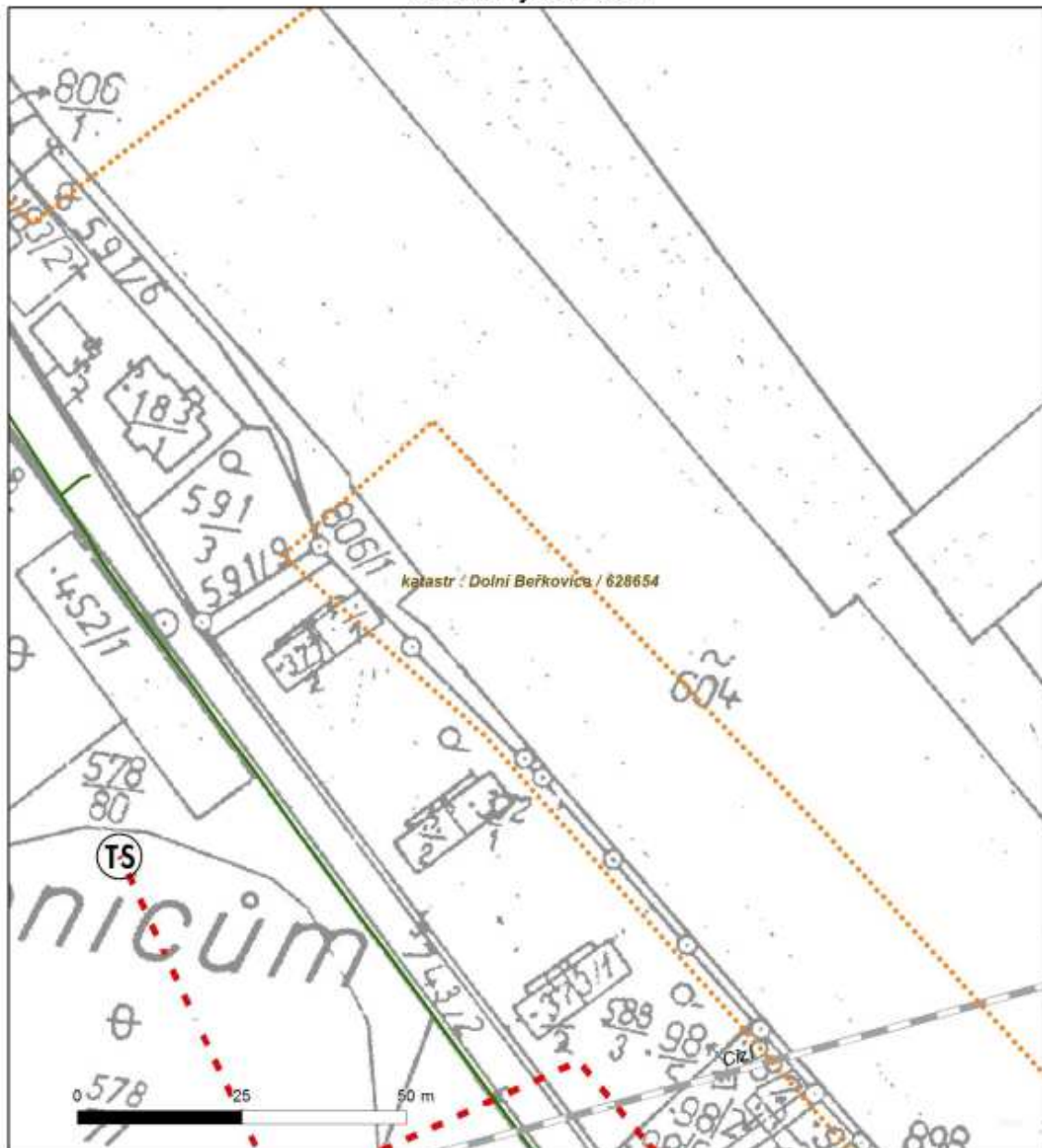
www.cezdistribuce.cz

DISTRIBUCE

Platí pouze se sdělením číslo 0100755186.

Zakreslené polohy zařízení v příloze jsou pouze informativní.

Situační výkres - list 9



Není-li zobrazena katastrální mapa, zadejte žádost znovu. Katastrální mapa je generována prostřednictvím externí WMS služby, jejíž provoz nezajišťuje společnost ČEZ Distribuce, a. s.

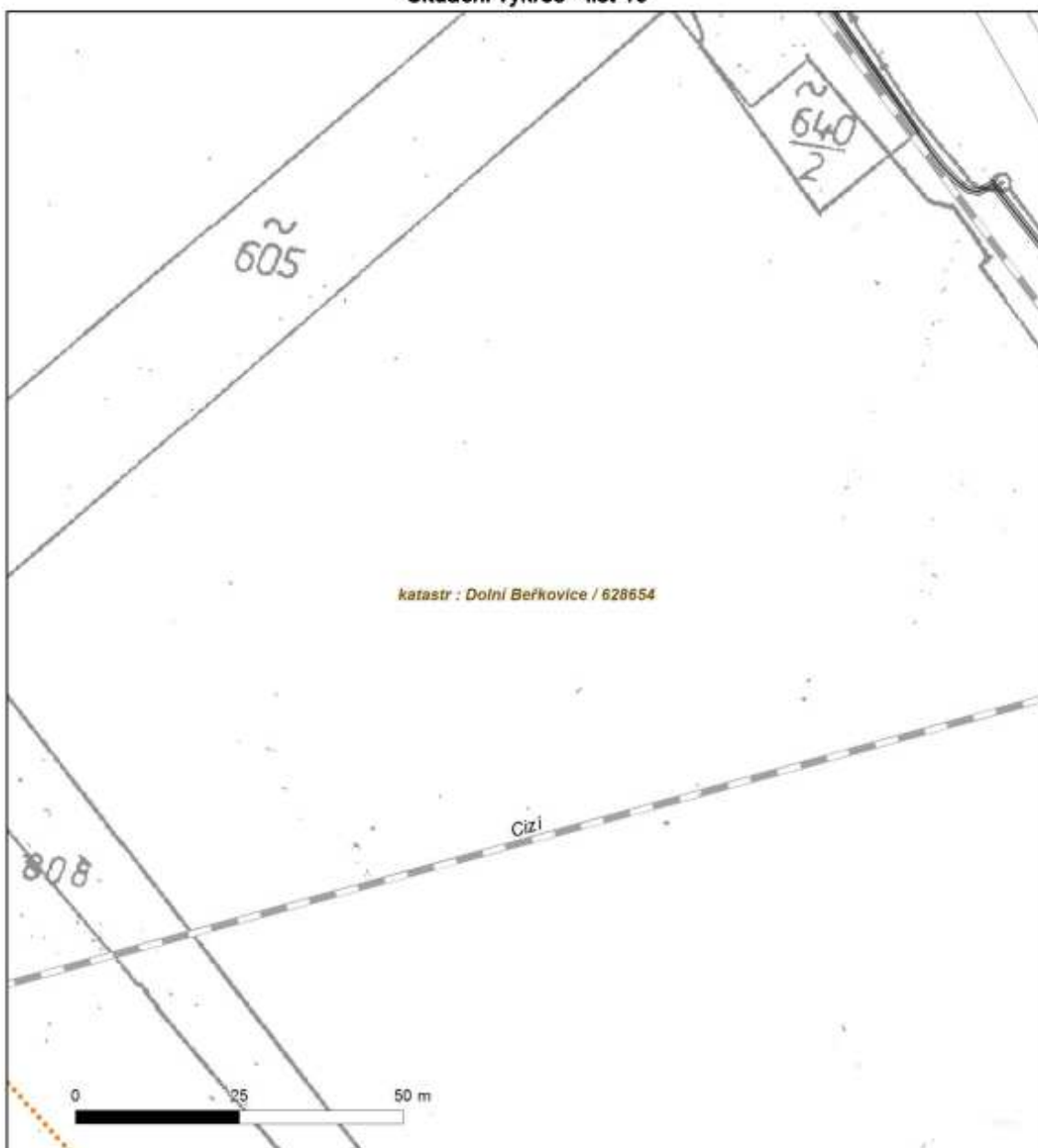
www.cezdistribuce.cz

DISTRIBUCE

Platí pouze se sdělením číslo 0100755186.

Zakreslené polohy zařízení v příloze jsou pouze informativní.

Situační výkres - list 10



Není-li zobrazena katastrální mapa, zadejte žádost znovu. Katastrální mapa je generována prostřednictvím externí WMS služby, jejíž provoz nezajišťuje společnost ČEZ Distribuce, a. s.

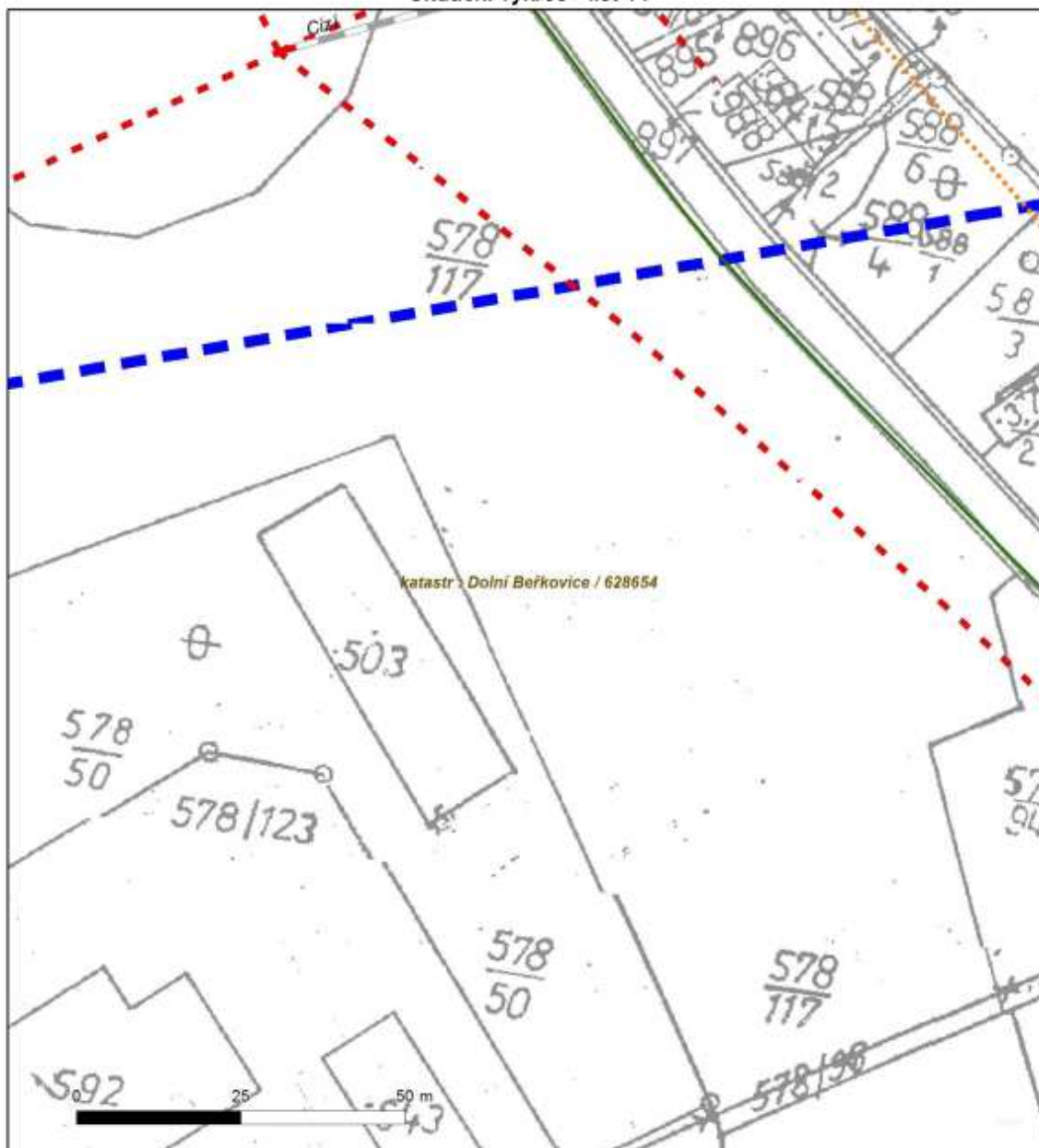
www.cezdistribuce.cz



Platí pouze se sdělením číslo 0100755186.

Zakreslené polohy zařízení v příloze jsou pouze informativní.

Situační výkres - list 11



Není-li zobrazena katastrální mapa, zadejte žádost znovu. Katastrální mapa je generována prostřednictvím externí WMS služby, jejíž provoz nezajišťuje společnost ČEZ Distribuce, a. s.

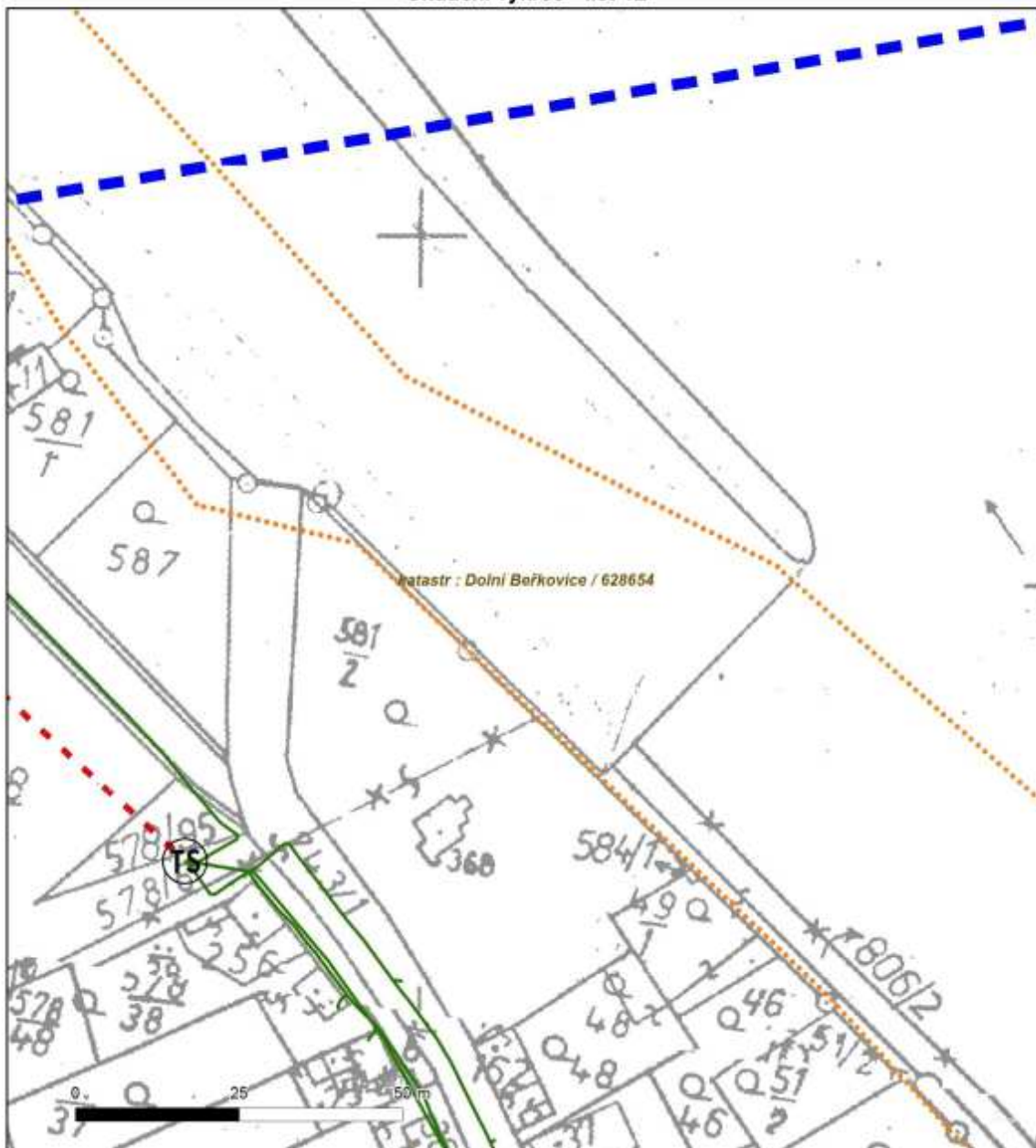
www.cezdistribuce.cz

DISTRIBUCE

Platí pouze se sdělením číslo 0100755186.

Zakreslené polohy zařízení v příloze jsou pouze informativní.

Situační výkres - list 12



Není-li zobrazena katastrální mapa, zadejte žádost znovu. Katastrální mapa je generována prostřednictvím externí WMS služby, jejíž provoz nezajišťuje společnost ČEZ Distribuce, a. s.

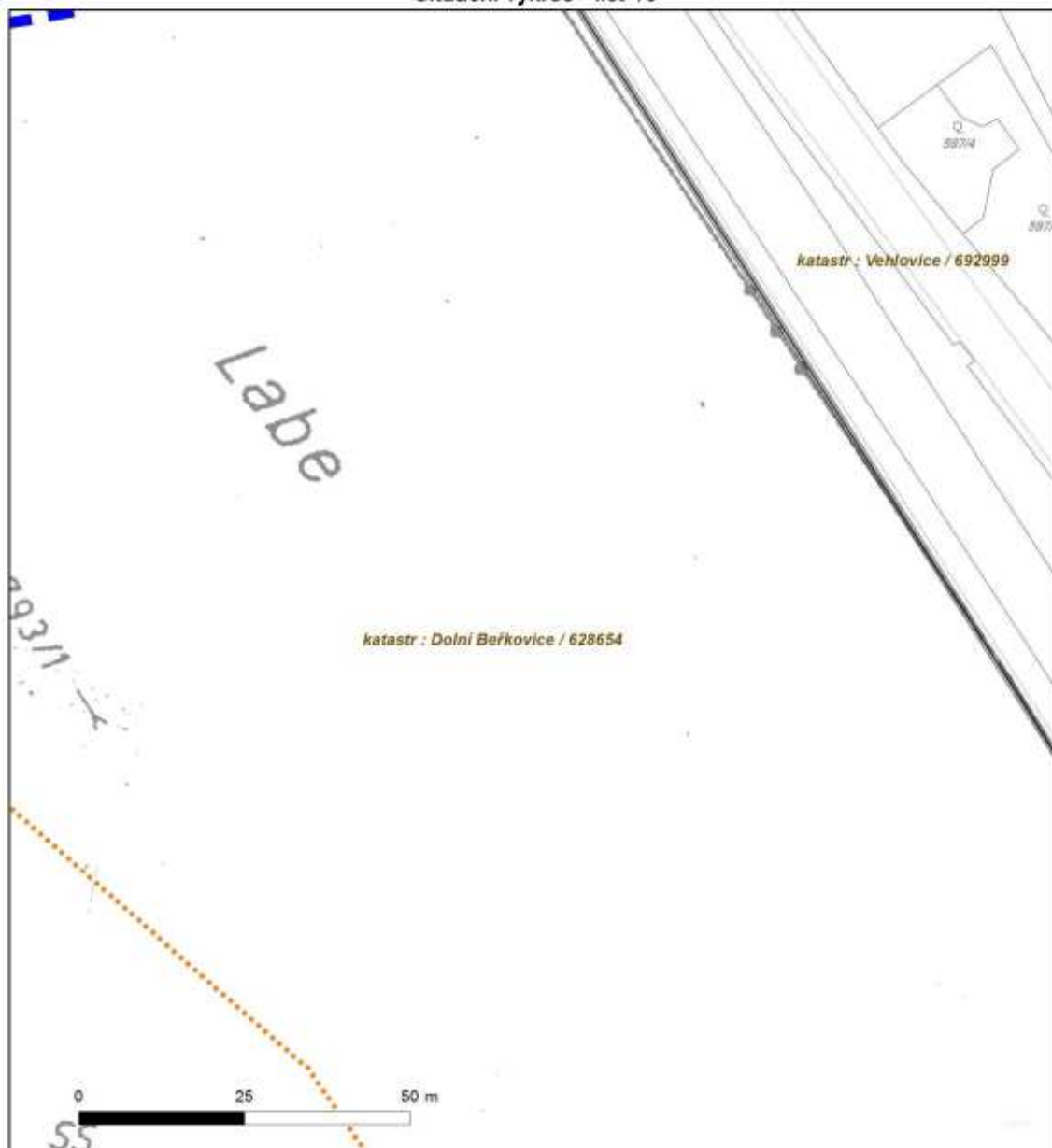
www.cezdistribuce.cz

DISTRIBUCE

Platí pouze se sdělením číslo 0100755186.

Zakreslené polohy zařízení v příloze jsou pouze informativní.

Situační výkres - list 13



Není-li zobrazena katastrální mapa, zadejte žádost znovu. Katastrální mapa je generována prostřednictvím externí WMS služby, jejíž provoz nezajišťuje společnost ČEZ Distribuce, a. s.

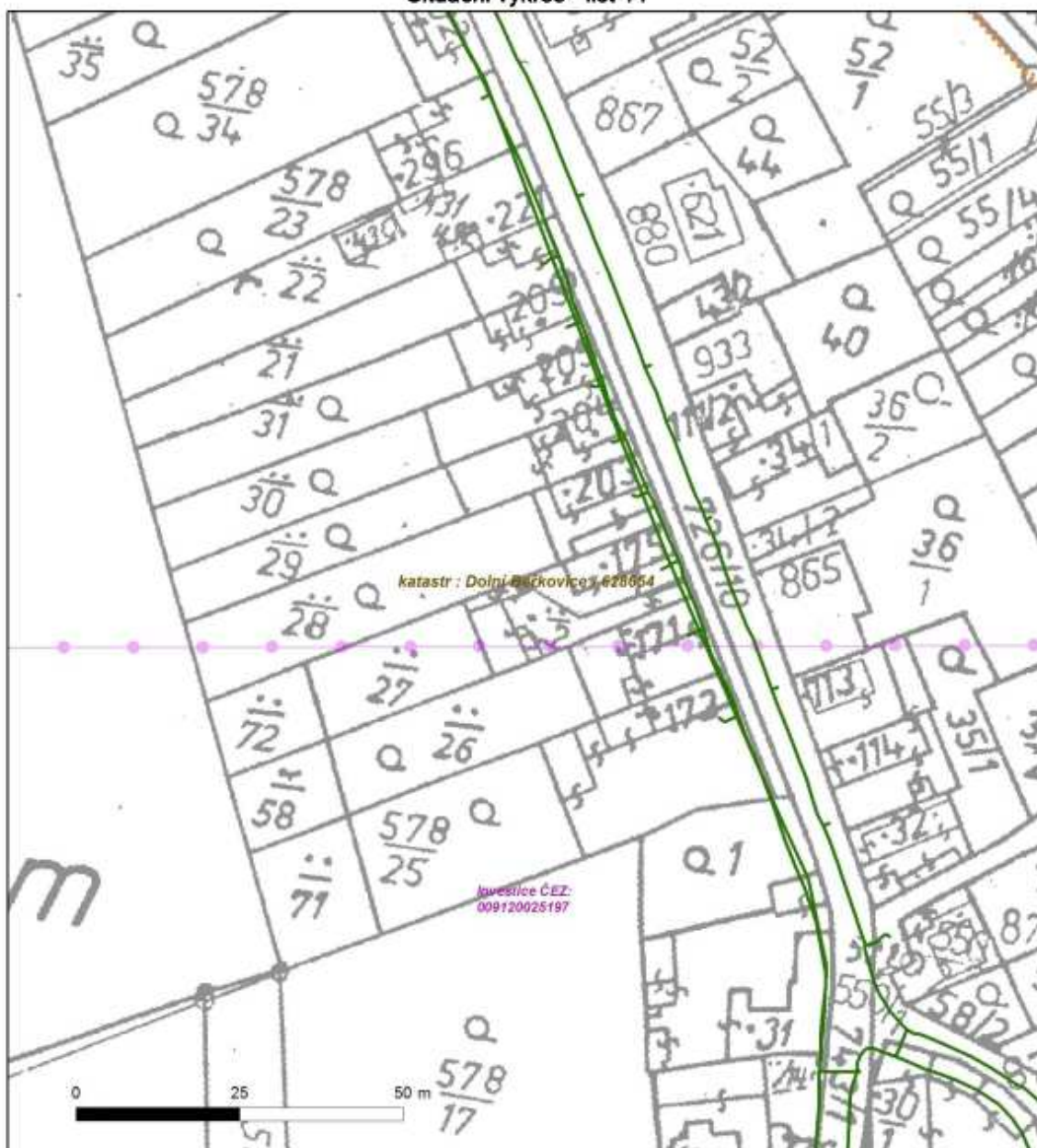
www.cezdistribuce.cz

DISTRIBUCE

Platí pouze se sdělením číslo 0100755186.

Zakreslené polohy zařízení v příloze jsou pouze informativní.

Situační výkres - list 14



Není-li zobrazena katastrální mapa, zadejte žádost znovu. Katastrální mapa je generována prostřednictvím externí WMS služby, jejíž provoz nezajišťuje společnost ČEZ Distribuce, a. s.

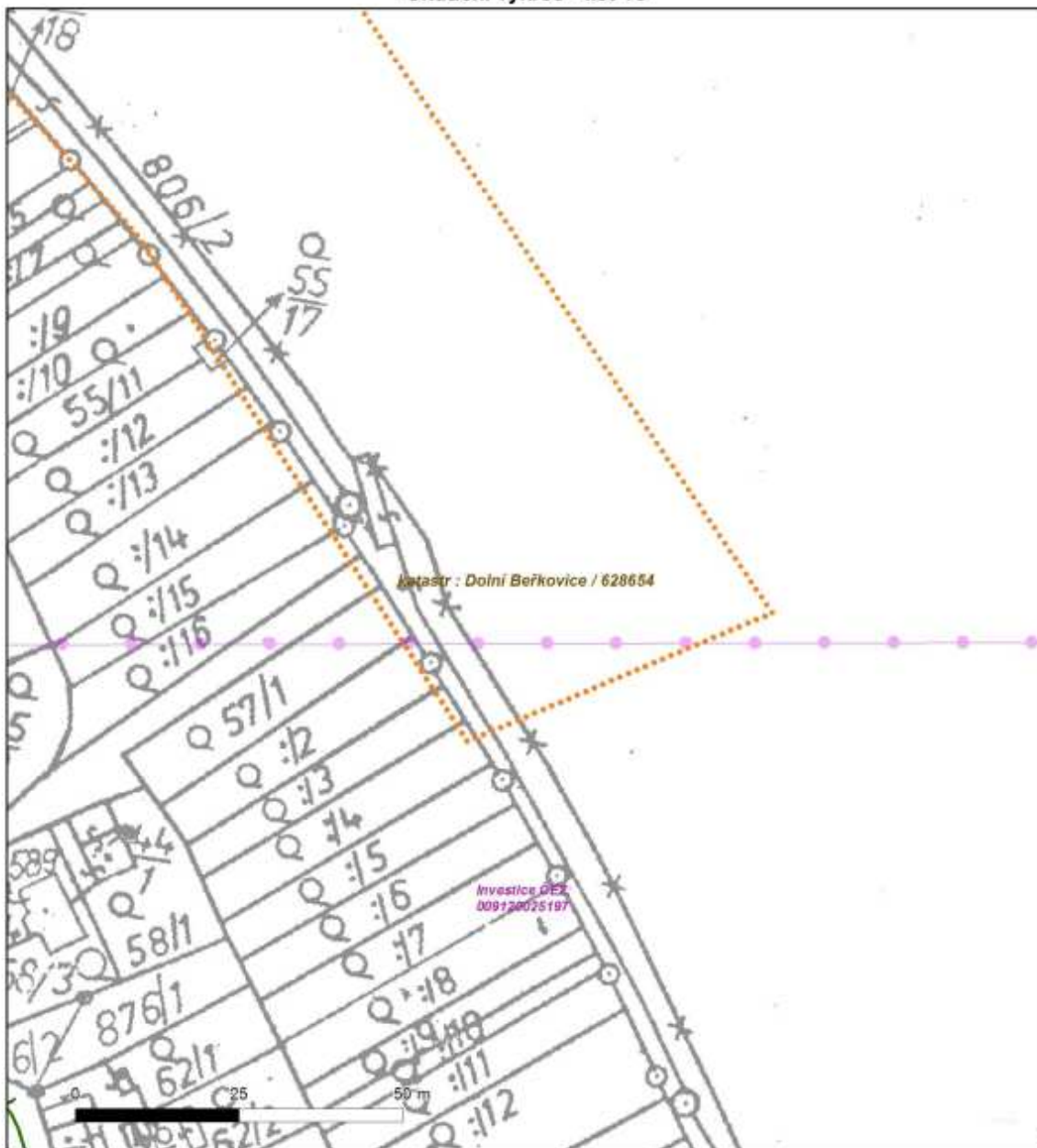
www.cezdistribuce.cz



Platí pouze se sdělením číslo 0100755186.

Zakreslené polohy zařízení v příloze jsou pouze informativní.

Situační výkres - list 15



Není-li zobrazena katastrální mapa, zadejte žádost znovu. Katastrální mapa je generována prostřednictvím externí WMS služby, jejíž provoz nezajišťuje společnost ČEZ Distribuce, a. s.

www.cezdistribuce.cz

DISTRIBUCE

PODMÍNKY PRO PROVÁDĚNÍ ČINNOSTÍ V OCHRANNÝCH PÁSMECH PODZEMNÍCH VEDENÍ

Ochranné pásmo podzemních vedení elektrizační soustavy do 110 kV včetně a vedení řídicí, měřicí a zabezpečovací techniky je stanoveno v § 46, odst. (5), Zák. č. 458/2000 Sb., tj. zákona o podmínkách podnikání a o výkonu státní správy v energetických odvětvích a o změně některých zákonů (energetický zákon), ve znění pozdějších předpisů (dále jen "energetický zákon"), a činí 1 metr po obou stranách krajního kabelu kabelové trasy, nad 110 kV činí 3 metry po obou stranách krajního kabelu.

V ochranném pásmu podzemního vedení je podle § 46 odst. (8) a (10) energetického zákona zakázáno:

- a) zřizovat bez souhlasu vlastníka těchto zařízení stavby či umisťovat konstrukce a jiná podobná zařízení, jakož i uskláňovat hořlavé a výbušné látky,
 - b) provádět bez souhlasu vlastníka práce,
 - c) provádět činnosti, které by mohly ohrozit spolehlivost a bezpečnost provozu těchto zařízení nebo ohrozit život, zdraví či majetek osob,
 - d) provádět činnosti, které by znemožňovaly nebo podstatně znesnadňovaly přístup k těmto zařízením,
 - e) vysazovat trvalé porosty a přejíždět vedení těžkými mechanismy.
- Pokud stavba nebo stavební činnost zasahuje do ochranného pásma podzemního vedení, je třeba požádat o písemný souhlas vlastníka nebo provozovatele tohoto zařízení na základě § 46, odst. (8) a (11) energetického zákona.

V ochranných pásmech podzemních vedení je třeba dále dodržovat následující podmínky:

1. Dodavatel prací musí před zahájením prací zajistit vytyčení podzemního zařízení a prokazatelně seznámit pracovníky, jichž se to týká, s jejich polohou a upozornit na odchylky od výkresové dokumentace.
2. Výkopové práce do vzdálenosti 1 metr od osy (krajního) kabelu musí být prováděny ručně. V případě provedení sond (ručně) může být tato vzdálenost snížena na 0,5 metru.
3. Zemní práce musí být prováděny v souladu s ČSN 73 6133 Návrh a provádění zemního tělesa pozemních komunikací a při zemních pracích musí být dodrženo Nařízení vlády č. 591/2006 Sb., bližších minimálních požadavků na bezpečnost a ochranu zdraví při práci na staveništích.
4. Místa křížení a souběhy ostatních zařízení se zařízeními energetiky musí být vyprojektovány a provedeny zejména dle ČSN 73 6005, ČSN EN 50 341-1,2, ČSN EN 50341-3-19, ČSN EN 50423-1, ČSN 33 2000-5-52 a PNE 33 3302.
5. Dodavatel prací musí oznámit příslušnému provozovateli distribuční soustavy zahájení prací minimálně 3 pracovní dny předem.
6. Při potřebě přejíždění trasy podzemních vedení vozidly nebo mechanismy je třeba po dohodě s provozovatelem provést dodatečnou ochranu proti mechanickému poškození.
7. Je zakázáno manipulovat s obnaženými kabely pod napětím. Odkryté kabely musí být za vypnutého stavu řádně vyvěšeny, chráněny proti poškození a označeny výstražnou tabulkou dle ČSN ISO 3864.
8. Před záhozem kabelové trasy musí být provozovatel kabelu vyzván ke kontrole uložení. Pokud tato organizace provádějící zemní práce neprovede, vyhrazuje si provozovatel distribuční soustavy právo nechat inkriminované místo znovu odkryt.
9. Při záhozu musí být zemina pod kabely řádně udusána, kabely zapískovány a provedeno krytí proti mechanickému poškození.
10. Bez předchozího souhlasu je zakázáno snižovat nebo zvyšovat vrstvu zeminy nad kabelem.
11. Každé poškození zařízení provozovatele distribuční soustavy musí být okamžitě nahlášeno na Kontaktní bezplatnou linku ČEZ Distribuce 800 850 860, která je Vám k dispozici 24 hodin denně, 7 dní v týdnu.
12. Ukončení stavby musí být neprodleně ohlášeno příslušnému provoznímu útvaru.
13. Po dokončení stavby provozovatel distribuční soustavy nesouhlasí s vyhlášením ochranného pásma nových rozvodů, které jsou budovány, protože se již jedná o práce v ochranném pásmu zařízení provozovatele distribuční soustavy. Případné opravy nebo rekonstrukce na svém zařízení nebude provozovatel distribuční soustavy provádět na výjimku z ochranného pásma nebo na základě souhlasu s činností v tomto pásmu.

Případné nedodržení uvedených podmínek bude řešeno příslušným stavebním úřadem nebo nahlášeno Energetickému regulačnímu úřadu jako správní delikt ve smyslu příslušného ustanovení energetického zákona spočívající v porušení zákazu provádět činnosti v ochranných pásmech dle § 46 uvedeného zákona.

DISTRIBUCE

PODMÍNKY PRO PROVÁDĚNÍ ČINNOSTÍ V OCHRANNÝCH PÁSMECH NADZEMNÍCH VEDENÍ

Ochranné pásmo nadzemního vedení podle § 46, odst. (3), Zák. č. 458/2000 Sb., tj. zákona o podmínkách podnikání a o výkonu státní správy v energetických odvětvích a o změně některých zákonů (energetický zákon), ve znění pozdějších předpisů (dále jen "energetický zákon") je souvislý prostor vymezený svislými rovinami vedenými po obou stranách vedení ve vodorovné vzdálenosti měřené kolmo na vedení, které činí od krajního vodiče vedení na obě jeho strany:

- a) u napětí nad 1 kV a do 35 kV včetně
 - pro vodiče bez izolace 7 metrů (resp. 10 metrů u zařízení postaveného do 31. 12. 1994, vyjma lesních průseků, kde rozsah ochranného pásma i do uvedeného data činí 7 metrů),
 - pro vodiče s izolací základní 2 metry,
 - pro závěsná kabelová vedení 1 metr;
- b) u napětí nad 35 kV do 110 kV včetně
 - pro vodiče bez izolace 12 metrů (resp. 15 metrů u zařízení postaveného do 31. 12. 1994),
 - pro vodiče s izolací základní 5 metrů

Poznámka: Nadzemní vedení nízkého napětí (do 1 kV) není chráněno ochranným pásmem. Při činnostech prováděných v jeho blízkosti (práce v blízkosti) je nutné dodržet vzdálenosti dané ČSN EN 50110-1 ed. 2.

V ochranném pásmu nadzemního vedení je podle § 46 odst. (8) a (9) energetického zákona zakázáno:

1. zřizovat bez souhlasu vlastníka těchto zařízení stavby či umisťovat konstrukce a jiná podobná zařízení, jakož i uskláňovat hořlavé a výbušné látky,
 2. provádět bez souhlasu vlastníka zemní práce,
 3. provádět činnosti, které by mohly ohrozit spolehlivost a bezpečnost provozu těchto zařízení nebo ohrozit život, zdraví či majetek osob,
 4. provádět činnosti, které by znemožňovaly nebo podstatně znesnadňovaly přístup k těmto zařízením,
 5. vysazovat chmelnice a nechávat růst porosty nad výšku 3 metry.
- Pokud stavba nebo stavební činnost zasahuje do ochranného pásma nadzemního vedení, je třeba požádat o písemný souhlas vlastníka nebo provozovatele tohoto zařízení na základě § 46, odst. (8) a (11) energetického zákona.

V ochranných pásmech nadzemních vedení je třeba dále dodržovat následující podmínky:

1. Při pohybu nebo pracích v blízkosti elektrického vedení vysokého napětí se nesmí osoby, předměty, prostředky nemající povahu jeřábu přiblížit k živým částem - vodičům blíže než 2 metry (dle ČSN EN 50110-1).
2. Jeřáby a jim podobná zařízení musí být umístěny tak, aby v kterékoli poloze byly všechny jejich části mimo ochranné pásmo vedení, a musí být zamezeno vymrštění lana.
3. Je zakázáno stavět budovy nebo jiné objekty v ochranných pásmech nadzemních vedení vysokého napětí.
4. Je zakázáno, provádět veškeré pozemní práce, při kterých by byla narušena stabilita podpěrných bodů - sloupů nebo stožárů.
5. Je zakázáno upevňovat antény, reklamy, ukazatele apod. pod, přes nebo přímo na stožáry elektrického vedení.
6. Dodavatel prací musí prokazatelně seznámit své pracovníky, jichž se to týká s ČSN EN 50110-1.
7. Pokud není možné dodržet body č. 1 až 4, je možné požádat příslušný provozní útvar provozovatele distribuční soustavy o další řešení (zajištění odborného dohledu pracovníka s elektrotechnickou kvalifikací dle Vyhlášky č. 50/1978 Sb., vypnutí a zajištění zařízení, zaizolování živých částí apod.), pokud nejsou tyto podmínky již součástí jiného vyjádření ke konkrétní stavbě.
8. V případě požadavku na vypnutí zařízení po nezbytnou dobu provádění prací je nutné požádat minimálně 2 měsíce před požadovaným termínem. V případě vedení nízkého napětí je možné též požádat o zaizolování části vedení.

Případné nedodržení uvedených podmínek bude řešeno příslušným stavebním úřadem nebo nahlášeno Energetickému regulačnímu úřadu jako správní delikt ve smyslu příslušného ustanovení energetického zákona, spočívající v porušení zákazu provádět činnosti v ochranných pásmech dle § 46 uvedeného zákona.

DISTRIBUCE

PODMÍNKY PRO PROVÁDĚNÍ ČINNOSTÍ V OCHRANNÝCH PÁSMECH ELEKTRICKÝCH STANIC

Ochranné pásmo elektrické stanice je stanoveno v § 46, odst. (6), Zák. č. 458/2000 Sb., tj. zákona o podmínkách podnikání a o výkonu státní správy v energetických odvětvích a o změně některých zákonů (energetický zákon), ve znění pozdějších předpisů (dále jen "energetický zákon") a je vymezeno svislými rovinami vedenými ve vodorovné vzdálenosti:

- a) u venkovních el. stanic a dále stanic s napětím větším než 52 kV v budovách 20 metrů od oplocení nebo od vnějšího lince obvodového zdíva,
- b) u stožárových elektrických stanic a věžových stanic s venkovním přívodem s převodem napětí z úrovně nad 1 kV a menší než 52 kV na úroveň nízkého napětí 7 m od vnější hrany půdorysu stanice ve všech směrech,
- c) u kompaktních a zděných el. stanic s převodem napětí z úrovně nad 1 kV a menší než 52 kV na úroveň nízkého napětí 2 metry od vnějšího pláště stanice ve všech směrech,
- d) u vestavěných el. stanic 1 metr od obestavění.

V ochranném pásmu elektrické stanice je podle § 46 odst. (8) a (10) energetického zákona zakázáno:

1. zřizovat bez souhlasu vlastníka těchto zařízení stavby či umisťovat konstrukce a jiná podobná zařízení, jakož i uskláňovat hořlavé a výbušné látky,
2. provádět bez souhlasu vlastníka zemní práce,
3. provádět činnosti, které by mohly ohrozit spolehlivost a bezpečnost provozu těchto zařízení nebo ohrozit život, zdraví či majetek osob,
4. provádět činnosti, které by znemožňovaly nebo podstatně znesnadňovaly přístup k těmto zařízením.

Pokud stavba nebo stavební činnost zasahuje do ochranného pásma elektrické stanice, je třeba požádat o písemný souhlas vlastníka nebo provozovatele tohoto zařízení na základě § 46, odst. (8) a (11) energetického zákona.

V ochranném pásmu elektrické stanice je dále zakázáno provádět činnosti, které by mohly mít za následek ohrožení bezpečnosti a spolehlivosti provozu stanice nebo zmenšující či podstatně znesnadňující její obsluhu a údržbu a to zejména:

5. provádět výkopové práce ohrožující zaústění podzemních vedení vysokého a nízkého napětí nebo stabilitu stavební části el. stanice (viz podmínky pro činnosti v ochranných pásmech podzemního vedení),
6. skladovat či umisťovat předměty bránící přístupu do elektrické stanice nebo k rozvaděčům vysokého nebo nízkého napětí,
7. umisťovat antény, reklamy, ukazatele apod.,
8. zřizovat oplocení, které by znemožnilo obsluhu el. stanice.

Případné nedodržení uvedených podmínek bude řešeno příslušným stavebním úřadem nebo nahlášeno Energetickému regulačnímu úřadu jako správní delikt ve smyslu příslušného ustanovení energetického zákona spočívající v porušení zákazu provádět činnosti v ochranných pásmech dle § 46 uvedeného zákona.

1.1.6 (ČEZ)TELCO PRO SERVICES, A.S.



ŽADATEL

Sweco Hydroprojekt a.s.

NAŠE ZNAČKA
0200607296

VYŘIZUJE / LINKA
841 842 843

VYŘÍZENO DNE
05.06.2017

Sdělení o existenci komunikačního vedení společnosti Telco Pro Services, a. s.

Název akce: **Modernizace rejd plavební komory Dolní Beřkovice**

Účel: **Územní rozhodnutí**

Vážený zákazníku,
dovolujeme si reagovat na Vaši žádost číslo 0200607296 ze dne 05.06.2017, která se týkala sdělení o existenci komunikačního zařízení na Vámi určeném zájmovém území.

Dle vědomí společnosti Telco Pro Services, a. s., se na Vámi vymezeném zájmovém území:
nenachází komunikační zařízení v majetku společnosti Telco Pro Services, a. s.

Zároveň si Vás dovoluujeme upozornit, že není vyloučeno, že se ve Vámi vymezeném zájmovém území nachází jiné zařízení, které není v majetku společnosti Telco Pro Services, a. s.

Toto sdělení je platné do 05.06.2018.

V souvislosti s výše uvedeným si Vás dovoluujeme upozornit, že sdělení o existenci či neexistenci sítě představuje skutečnosti tvořící obchodní tajemství společnosti Telco Pro Services, a. s. Poskytnuté informace jsou dále také důvěrnými informacemi společnosti Telco Pro Services, a. s. Z výše uvedených důvodů si Vás proto společnost Telco Pro Services, a. s., dovoluje upozornit, že s poskytnutými informacemi je potřeba nakládat dle platných právních předpisů, v opačném případě se vystavujete postihu ve smyslu platné právní úpravy. V této souvislosti si Vás dovoluujeme rovněž upozornit, že požadované informace nesmí být předány, sděleny, využity, zpřístupněny, či jiným způsobem postoupeny na jakoukoli třetí osobu bez předchozího prokazatelného souhlasu společnosti Telco Pro Services, a. s. Informace o existenci sítě mohou být využity pouze pro účel, pro který byly vyžádány.

S pozdravem




Telco Pro Services, a. s.
Dulhová 1531/3
140 00 Praha 4
IČ: 291 46 276
(16)

Jiří Cimpel

Telco Pro Services, a. s.

Přílohy

Situační výkres zájmového území

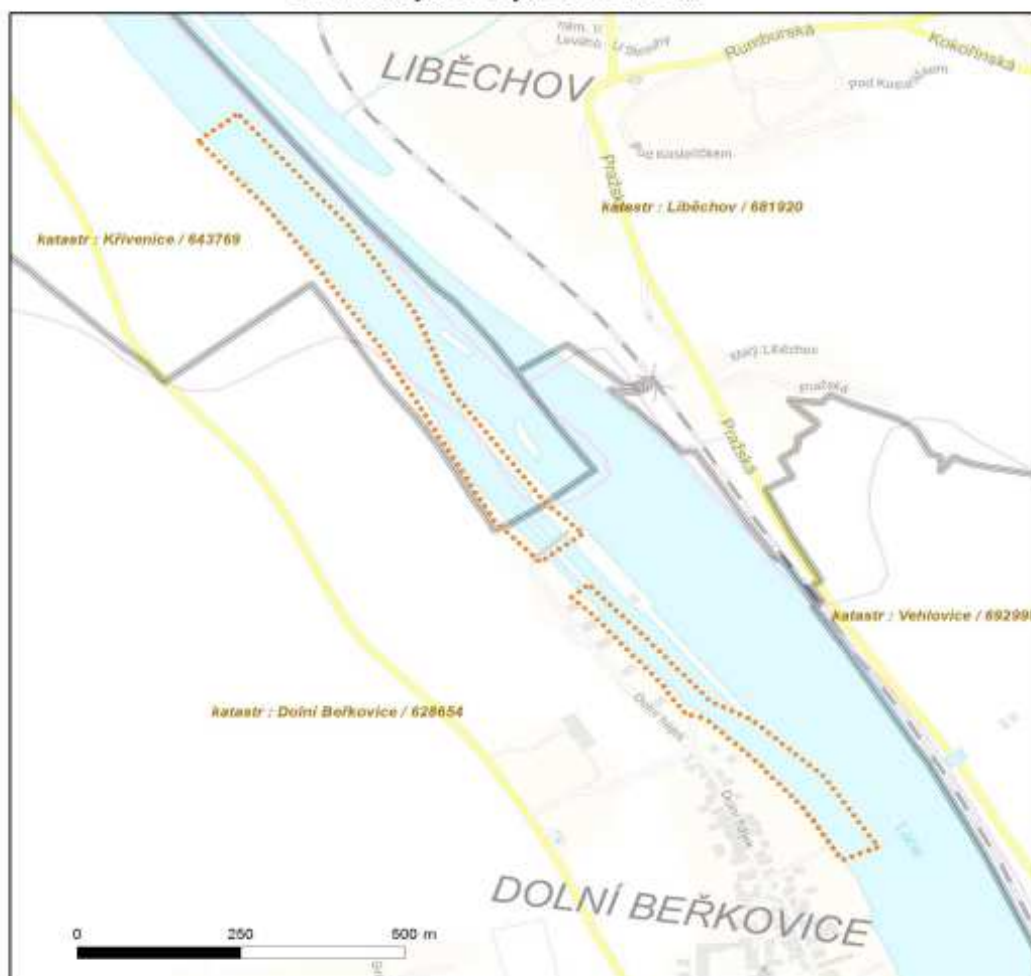
Telco Pro Services, a. s.



Platí pouze se sdělením číslo 0200607296.

Zakreslené polohy zařízení v příloze jsou pouze informativní.

Situační výkres zájmového území



LEGENDA

- | | | | |
|--|---------------------------|--|-----------------------------|
| | Nadzemní optické vedení | | Radioniklový spoj vzduch |
| | Podzemní optické vedení | | Zájmové území |
| | Nadzemní metalické vedení | | Hranice katastrálního území |
| | Podzemní metalické vedení | | |

SKUPINA ČEZ

1.1.7 ČEZ TEPLÁRENSKÁ, A.S.

Obchodně citlivé



Sweco Hydroprojekt a.s.
Chloupková Lenka
Táborská 31/940

140 16 Praha 4

VÁŠ DOPIS ZNAČKY	NAŠE ZNAČKA	VYŘIZUJE / LINKA	MÍSTO ODESLÁNÍ / DNE
	V/Mart	Václav Martinec/315622835	Mělník /2.6.2017

vec: Vyjádření k existenci tepelných sítí na akci:

„Modernizace rejd plavební komory Dolní Beřkovice .“

V zájmovém území stavby se nenachází teplovodní zařízení v majetku ČEZ Teplárenská, a.s .

S pozdravem



Ing. V. Martinec
VO Mělník a Chvaletice



SKUPINA ČEZ – GENERÁLNÍ PARTNER ČESKÉHO OLYMPIJSKÉHO TÝMU 2001–2016

ČEZ Teplárenská, a.s.

Barburova 2212/30, 251 01 Říčany | tel.: 311 118 882, fax: 311 118 888
www.cezteplarenska.cz | IČ: 27303941, DIČ: C227309941
zapsán v obchodním rejstříku vedeném Městským soudem v Praze, oddíl B, vložka 17910
Doručovací adresa: Teplická 874/8, 405 49 Děčín IV

SKUPINA ČEZ

1.1.8 ENERGOTRANS, A.S.



Energotrans, a.s.
Duhová 1444/2
140 00 Praha 4
www.energotrans.com
www.cez.cz

IČO: 47115726, zapsána do obchodního rejstříku vedeném Městským soudem v Praze, oddíl B, vložka 1784

Sweco Hydroprojekt a.s.
ústředí Praha
Táborská 31
Praha 4
140 16
IČ: 26475081

Modernizace rejd plavební komory Dolní Beřkovice

Věc:
Vyjádření k inženýrským sítím

V uvedeném zájmovém území nemá Energotrans, a.s. žádné inženýrské sítě. K provádění modernizací nemáme žádné připomínky.

Ing. Jaroslav Vedral
výrobní ředitel



1.1.9 GASNET, S.R.O.

Sweco Hydroprojekt a.s.
Táborská 31/940
140 16 Praha 4

naše značka
5001525547

vyřizuje
Jaroslav Kápička

datum
02.06.2017

Věc:

Modernizace rejd plavební komory Dolní Beřkovice

K.ú. - p.č.: Křivenice, Dolní Beřkovice

Stavebník: ČR - RVC ČR, nábf. L. Svobody 1222/12, 110 15 Praha 1

Účel stanoviska: Povolení stavby - územní režim

GasNet, s.r.o., jako provozovatel distribuční soustavy (PDS) a technické infrastruktury, zastoupený GridServices, s.r.o., vydává toto stanovisko:

V zájmovém území vyznačeném v příloze tohoto stanoviska, nejsou umístěna žádná provozovaná plynárenská zařízení a plynovodní přípojky ve vlastnictví nebo správě GasNet, s.r.o.. Mohou se zde nacházet plynárenská zařízení jiných vlastníků či správců, případně i dlouhodobě nefunkční/neprovozovaná plynárenská zařízení bez dostupných informací o jejich poloze a vlastnictví.

V rozsahu území vyznačeného v příloze souhlasíme s povolením stavby dle zákona 183/2006 Sb. ve znění pozdějších předpisů např. s vydáním územního rozhodnutí, zjednodušeným územním řízením, vydáním územního souhlasu, uzavřením veřejnoprávní smlouvy, ohlášením, stavebním povolením, veřejnoprávní smlouvou o provedení stavby nebo oznámením stavebního záměru s certifikátem autorizovaného inspektora. V případě uzavření veřejnoprávní smlouvy nebude GasNet, s.r.o. ani GridServices, s.r.o., jako zmocněnec GasNet, s.r.o., účastníkem územního ani stavebního řízení a nebudou uvedeni ve třetích osobách veřejnoprávní smlouvy.

Platí pouze pro území vyznačené v příloze tohoto stanoviska a to 24 měsíců ode dne jeho vydání.

Stanovisko bylo vygenerováno na základě vaší žádosti automaticky.

V případě dotčení pozemku v majetku společnosti GasNet, s.r.o. je třeba dále projednat smluvní vztah k tomuto pozemku.

Kontakt na projednání naleznete na adrese www.gasnet.cz/cs/kontaktni-system/, činnost "Smluvní vztahy - pozemky a budovy plynárenských zařízení", případně na NONSTOP zákaznické lince 800 11 33 55.

GridServices, s.r.o.

Plynárenská 499/1
Zábrdovice
602 00 Brno
T +420532221111
F +420545578571
E info@gidservices.cz
I www.gidservices.cz
IČ: 27935311
DIČ: CZ27935311

Zapsán do obchodního rejstříku:
Krajský soud v Brně
oddíl C, vložka 57165
26.07.2007

Bankovní spojení:
Československá obchodní banka,
a.s.
Číslo účtu: 17837923
Kód banky: 0300

Strana 1

Za správnost a úplnost dokumentace předložené s žádostí včetně jejího souladu s platnými předpisy plně zodpovídá její zpracovatel. Stanovisko nenahrazuje případná další stanoviska k jiným částem stavby.

V případě další korespondence nebo jednání (např. změna stavby) uvádějte naši značku - 5001525547 a datum tohoto stanoviska. Kontakty jsou k dispozici na www.gridservices.cz nebo NONSTOP zákaznická linka 800 11 33 55.

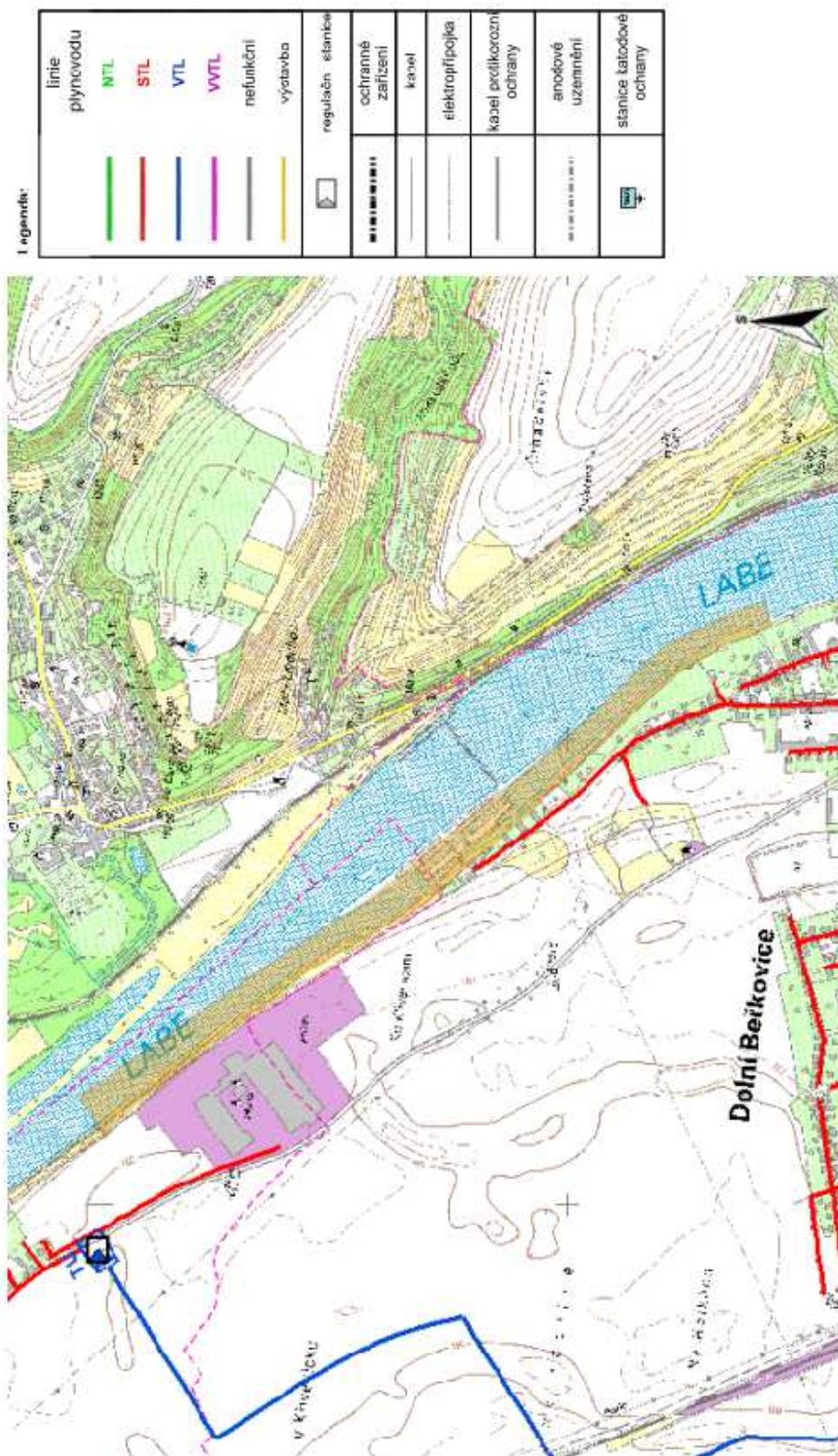


GasNet, s.r.o.
zastoupená společností GridServices, s.r.o., IČ 279 35 311
Jaroslav Kápička
vedoucí zpracování externích požadavků
odbor zpracování externích požadavků

Přílohy: Orientační zakres plynárenského zařízení

Příloha: Orientační zakres plynárenského zařízení. Tato příloha je nedílnou součástí stanoviska č. 5001525547 ze dne 02.05.2017.

Provozovatel DŠ GasNet, s.r.o.; Stavebník ČR - ŘVČ ČR, nábrž L. Svobody 1222/12, 110 15 Praha 1, k.ú. Křivenice, Dolní Beřkovice.



1.1.10 KRAJSKÉ ŘEDITELSTVÍ POLICIE STŘEDOČESKÉHO KRAJE

 Pomáhat a chránit	KRAJSKÉ ŘEDITELSTVÍ POLICIE STŘEDOČESKÉHO KRAJE Odbor informačních a komunikačních technologií Oddělení komunikačních systémů	JID: PCR01ETRpo129301237 
--	---	---

ČJ: KRPS-193212-1/Čj-2017-0100IT

Praha 29.6.2017
Počet listů 1
Přílohy


SWECO Hydroprojekt a.s.
Táborská 940/31
140 16 Praha 4

Vyjádření k akci: Modernizace rejd plavební komory Dolní Beřkovic.
k čj. 0000210896

Z hlediska podzemních tras sdělovacích kabelů Krajského ředitelství policie Středočeského kraje zajišťující spojení pro útvary ve Středočeském kraji nemáme námitek k realizaci této stavby.
Toto vyjádření dle zákona č. 183/2006 Sb. (stavební zákon), platí pouze ve smyslu zákona č. 127/2005 Sb. (Zákon o elektronických komunikacích).

Platnost vyjádření: 1. října 2018

Zpracoval: Kalinová

 974 861 487

Jaroslav Junek
pověřen vedením OIKT

**Jaroslav
Junek**

Digitalně podepsáno
Jaroslav Junek
Úřad pro Jaroslav Junek,
sídlo: Jaroslav, ústecký územní úřad,
Č.Č.Č. ústecký územní úřad
příloha: Středočeský úřad vlády
sídlo: Praha (Č.Č.Č. 70151081)
e-mail: junek@stc.cz
www.stc.cz
Registrační číslo: 0120181
Registrační číslo: 0120181
Registrační číslo: 0120181
Registrační číslo: 0120181

Adresa:
Na Bani 1535
156 00 Praha 5 - Zbraslav
Tel: +420 974 861 487
e-mail: junek@stc.cz

www.junek.cz

Ověřovací doložka konverze na žádost do dokumentu v listinné podobě

Ověřuji pod pořadovým číslem **99206950-19264-170807104744**, že tento dokument v listinné podobě, který vznikl převedením z dokumentu obsaženého v datové zprávě, skládajícího se z **1** listů, se shoduje s obsahem dokumentu, jehož převedením vznikl.

Autorizovanou konverzí dokumentu se nepotvrzuje správnost a pravdivost údajů obsažených v dokumentu a jejich soulad s právními předpisy.

Obsah předložené datové zprávy k provedení autorizované konverze byl ve shodě se záznamy Informačního systému datových schránek. Tato datová zpráva s číslem 485653462 byla systémem přenesena dne 12.07.2017 v 13:45:38. Platnost datové zprávy byla ověřena dne 07.08.2017 v 10:48:04. Datová zpráva byla opatřena zaručenou elektronickou značkou založenou na kvalifikovaném systémovém certifikátu vydaném akreditovaným poskytovatelem certifikačních služeb. Údaje o zaručené elektronické značce: číslo kvalifikovaného systémového certifikátu **23 C8 AB**, certifikát byl vydán **PostSignum Qualified CA 2, Česká pošta, s.p. [IČ 47114983]** pro **Informační systém datových schránek - produkční prostředí Ministerstva vnitra České republiky [IČ 00007064]**. Elektronická značka byla označena časovým razítkem. Datum a čas: **03.08.2017 12:44:46**, číslo kvalifikovaného časového razítka **2D CA 55**, časové razítko bylo vydáno **PostSignum Qualified CA 3, Česká pošta, s.p. [IČ 47114983]**.

Odesílající datová schránka:

Název: Krajské ředitelství policie Středočeského kraje

Adresa: Na Baních 1535, 15600 Praha 5, CZ

ID datové schránky: 2dtai5u

Typ uživatele: Administrátor

Vstupující dokument obsažený v datové zprávě byl opatřen zaručenou elektronickou značkou založenou na kvalifikovaném systémovém certifikátu vydaném akreditovaným poskytovatelem certifikačních služeb a platnost zaručené elektronické značky byla ověřena dne 07.08.2017 v 10:48:23. Zaručená elektronická značka byla shledána platnou (dokument nebyl změněn) a ověření platnosti kvalifikovaného systémového certifikátu bylo provedeno vůči seznamu zneplatněných kvalifikovaných systémových certifikátů vydanému k datu 07.08.2017 10:13:48. Údaje o zaručené elektronické značce: číslo kvalifikovaného certifikátu **22 BA 62**, kvalifikovaný certifikát byl vydán akreditovaným poskytovatelem certifikačních služeb **PostSignum Qualified CA 2, Česká pošta, s.p. [IČ 47114983]** pro podepisující osobu (označující osobu) **KRPSTC, Krajské ředitelství policie Středočeského kraje, Krajské ředitelství policie Středočeského kraje se sídlem v Praze [IČ 75151481]**. Elektronická značka nebyla označena časovým razítkem.

Vystavil: **Městská část Praha 4**

Pracoviště: **IC Náměstí Hrdinů**

V Praze dne 07.08.2017

Jméno, příjmení a podpis osoby, která autorizovanou konverzi dokumentu provedla:

LIBUŠE VONDRÁKOVÁ

Otisk úředního razítka:



Poznámka:

Kontrolu této ověřovací doložky lze provést v centrální evidenci ověřovacích doložek přístupné způsobem umožňujícím dálkový přístup na adrese <https://www.czechpoint.cz/overovacidolozky>.

1.1.11 MERO ČR, A.S.

VYJÁDŘENÍ



Číslo jednací: 2017/06/11490

Vaše žádost:

Ze dne: 05.06.2017

Vyřizuje: Dana Suková

Telefon: 315 701 666

Email: sukova@mero.cz

Lenka Chloupková
Sweco Hydroprojekt a.s.
Táborská 31
Praha 4

Kralupy nad Vltavou, 05.06.2017

Vyjádření k akci

Modernizace rejd plavební komory Dolní Beřkovice - ÚŘ k rozhodnutí - o umístění stavby, - o změně využití území, - o změně stav

Na základě Vaší žádosti ze dne 05.06.2017 Vám jako majitel ropovodu zasiláme stanovisko k výše uvedené akci.

Sdělujeme Vám, že v uvedené oblasti nedochází ke střetu s naším zařízením.

Platnost tohoto vyjádření je tři roky od data vydání.

S pozdravem



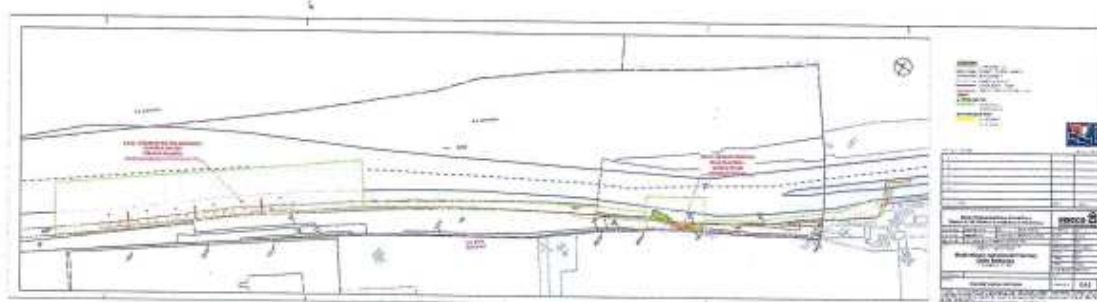
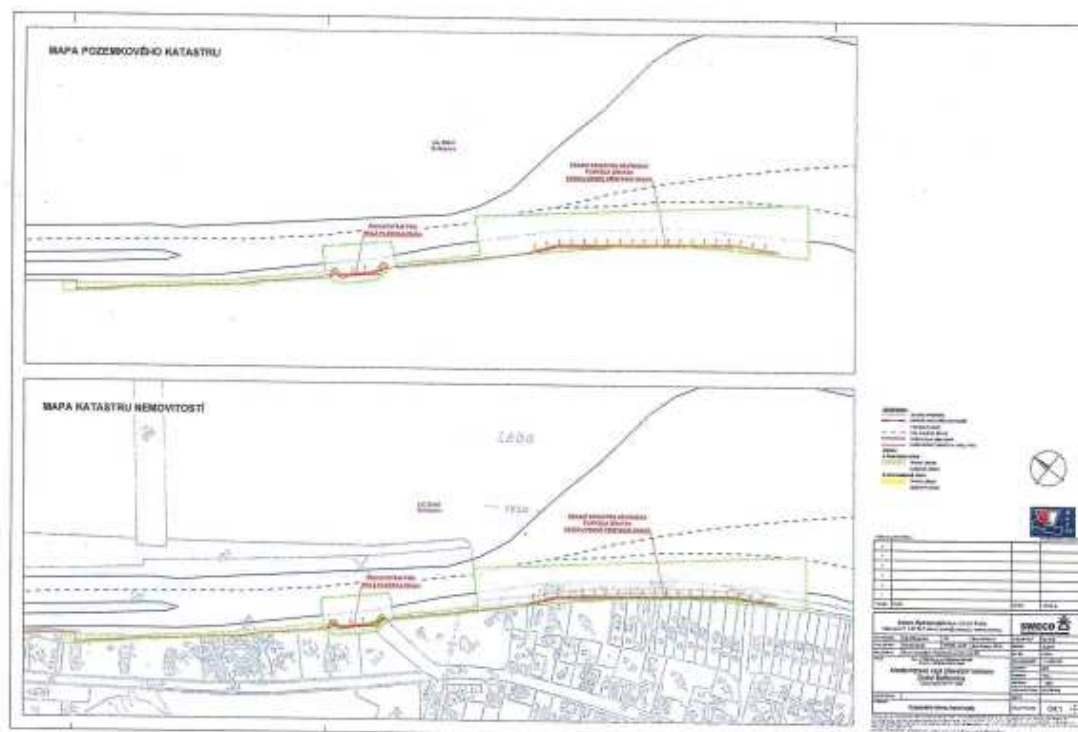
Ing. Marion Liptak
vedoucí úseku technického rozvoje

MERO ČR, a.s.
Veltruská 748 21
276 01 Kralupy nad Vltavou
zápisná v obchodním rejstříku, vedačství
účetnictví a daňová služba v Praze, s.p. zapsaná u Městského soudu v Praze, oddíl B, vložka 2334

MERO ČR, a.s.

Veltruská 748, 276 01 Kralupy nad Vltavou, Česká republika
Tel.: +420 315 701 111 Fax: +420 315 720 110 E-mail: info@mero.cz www.mero.cz
IČ: 601 93 488 DIČ: CZ 601 93 488 Zapsaná v obchodním rejstříku u Městského soudu v Praze, oddíl B, vložka 2334
Držitel certifikátu ISO 9001, ISO 14001, ČSN ISO/IEC 27001, OHSAS 18001

1.1.12 MO – SEKCE EKONOMICKÁ A MAJETKOVÁ – ODDĚLENÍ OCHRANY ÚZEMNÍCH ZÁJMŮ



MO – SEM Praha
Zastoupená Renátou LENKOVOU
Oddělení ochrany územních zájmů
Raš. 1. úř.
s reálností stavby a s plánem dokumentace
Toto stanovisko platí po dobu dvou let.
WP-404135-1610-2014
V Praze dne 19. 8. 2014

1.1.13 NET4GAS, S.R.O.



Sweco Hydroprojekt a.s.
Lenka Chloupková
Táborská 31/940
140 16 Praha 4

Naše značka:
4803/17/OVP/N

Datum:
5.6.2017

**Toto vyjádření je vydáváno ve smyslu zákona č. 458/2000 Sb. a zákona č. 183/2006 Sb.,
má platnost 2 roky od data jeho vydání.**

Věc: Modernizace rejd plavební komory Dolní Beřkovice

okres: Mělník
k.ú.: Křivenice, Dolní Beřkovice

**NEZASAHUJE do bezpečnostního pásma VTL plynovodu a ochranného pásma
telekomunikačního vedení NET4GAS, s.r.o.**

V další korespondenci uvádějte vždy číslo našeho vyjádření.

NET4GAS, s.r.o.
Na Hřebenech II 1718/8, P.O.BOX 22
140 21 Praha 4 - Nusle
IČ: 27260364
DIČ: CZ27260364 (43)



Aleš Novák
Manažer, Dokumentace soustavy

Žádosti o vyjádření k VTL plynovodům a telekomunikačnímu vedení NET4GAS, s.r.o. zasílejte pomocí
elektronické podatelny: www.net4gas.cz (Přepavní soustava - Žádost o vyjádření).

4803/17/OVP/N, str. 1 / 1

NET4GAS, s.r.o.	Na Hřebenech II 1718/8 140 21 Praha 4 - Nusle	Tel.: +420 220 221 111 Fax: +420 220 225 488	E-mail: info@net4gas.cz Web: www.net4gas.cz
-----------------	--	---	---



Příloha k vyjádření: 4803/17/OVP/N

Seznam souřadnic předmětu vyjádření:

Souřadnice jsou uvedeny v souřadnicovém systému jednotné trigonometrické sítě katastrální (S-JTSK).

Polygon č. 1 / 1

Y [m]	X [m]
736874.652	1007960.377
736783.847	1007897.512
736549.850	1008225.807
736368.240	1008522.670
736218.062	1008735.712
736099.317	1008871.919
736005.020	1008987.172
735935.170	1009053.529
735764.038	1009252.602
735690.695	1009413.257
735760.101	1009426.824
735787.688	1009337.572
735872.072	1009204.504
736018.122	1009053.586
736118.734	1008948.105
736183.645	1008878.326
736261.539	1008787.450
736303.731	1008764.732
736339.432	1008703.066
736457.895	1008524.561
736552.016	1008360.660
736717.539	1008141.585

1.1.14 OBEC DOLNÍ BEŘKOVICE

OBEC DOLNÍ BEŘKOVICE

se sídlem
Obecní úřad
Klášteří 110
PSČ 277 01

tel.: 315692034
tel. fax.: 315692077
E-mail adresa: ou.dolniberkovice@tiscali.cz

HDP 100		3195
- 1 - 08 - 2014		
		Průběh:
		Zařazeno:

137

Sweco Hydroprojekt a.s.
ústředí Praha
Táborská 31
140 16 Praha 4

Váš dopis čj. 131/LUB/0586 ze dne 22.7.2014
Naše čj. 378/2014 Sm

Dolní Beřkovice 30.7.2014

Modernizace rejd plavební komory Dolní Beřkovice

V zájmovém území k.ú. Dolní Beřkovice i k.ú. Křivenice je vedena po břehu Labe nadnárodní cyklostezka. Z tohoto důvodu nebudou zřejmě zásahy do břehů možné. Na katastru Dolních Beřkovic je podél vzdálenějšího obručníku od vody, ve vzdálenosti cca 20 cm za obručníkem, položen kabel veřejného osvětlení včetně stožárů a lamp VO. Dále je u tohoto kabelu přiložen optický kabel, který není ještě zprovozněn a patří firmě Trioptimum Mělník.

Váš požadavek na digitální zakres tras není možný, protože jej nevlastníme. Zákes trasy cyklostezky je možné získat u firmy METALL QUATRO spol. s r.o., Na vrátku 1245, 434 01 Most, která stavbu prováděla v roce 2010. My vlastníme zákes skutečného provedení stavby na mapových listech, které jsou bohužel velké a nemáme možnost je u nás zkopírovat.

S pozdravem



Danuše Smolová
starostka obce

1.1.15 OPTILINE A.S.

OPTILINE a.s.

Sweco Hydroprojekt a.s.
Lenka Chloupková
Táborská 31
140 16 Praha 4

<i>Vaše značka</i>	<i>Naše značka</i>	<i>Vyřizuje</i>	<i>V Praze dne</i>
	1411701183	Středisko dokumentace SITEL	05.06.2017

Věc: Vyjádření k existenci technické infrastruktury
– podzemního komunikačního vedení a zařízení veřejné komunikační sítě

Stavba:

Modernizace rejd plavební komory Dolní Beřkovice
– Zájmové území stavby vyznačeno ve Vaší žádosti

Společnost **OPTILINE a.s.**, se sídlem Brno, Příkop 843/4, PSČ 602 00, zastoupena společností SITEL, spol. s r.o., se sídlem Baarova 957/15, Praha 4, PSČ 140 00 (dále jen "SITEL"), Vám sděluje, že ve vyznačeném zájmovém území se nenachází žádná podzemní komunikační vedení a zařízení veřejné komunikační sítě ve vlastnictví společnosti OPTILINE a.s.

Souhlasíme s vydáním pro tyto účely: Ohlášení stavby, Rozhodnutí o umístění stavby, Stavební povolení, Veřejnoprávní smlouvy, Zjednodušené územní řízení, Územní souhlas, Územní řízení.

Toto vyjádření má platnost 1 rok ode dne vydání.

V případě další korespondence uvádějte naše číslo jednací.

S pozdravem

Přílohy: polohopisný plánek
Kopie: žádné



Optiline a.s.
Příkop 843/4, Brno, PSČ 602 00
IČ: 26270412, DIČ: CZ26270412
zapsána v OR u KS v Brně, oddíl B, vložka 3677

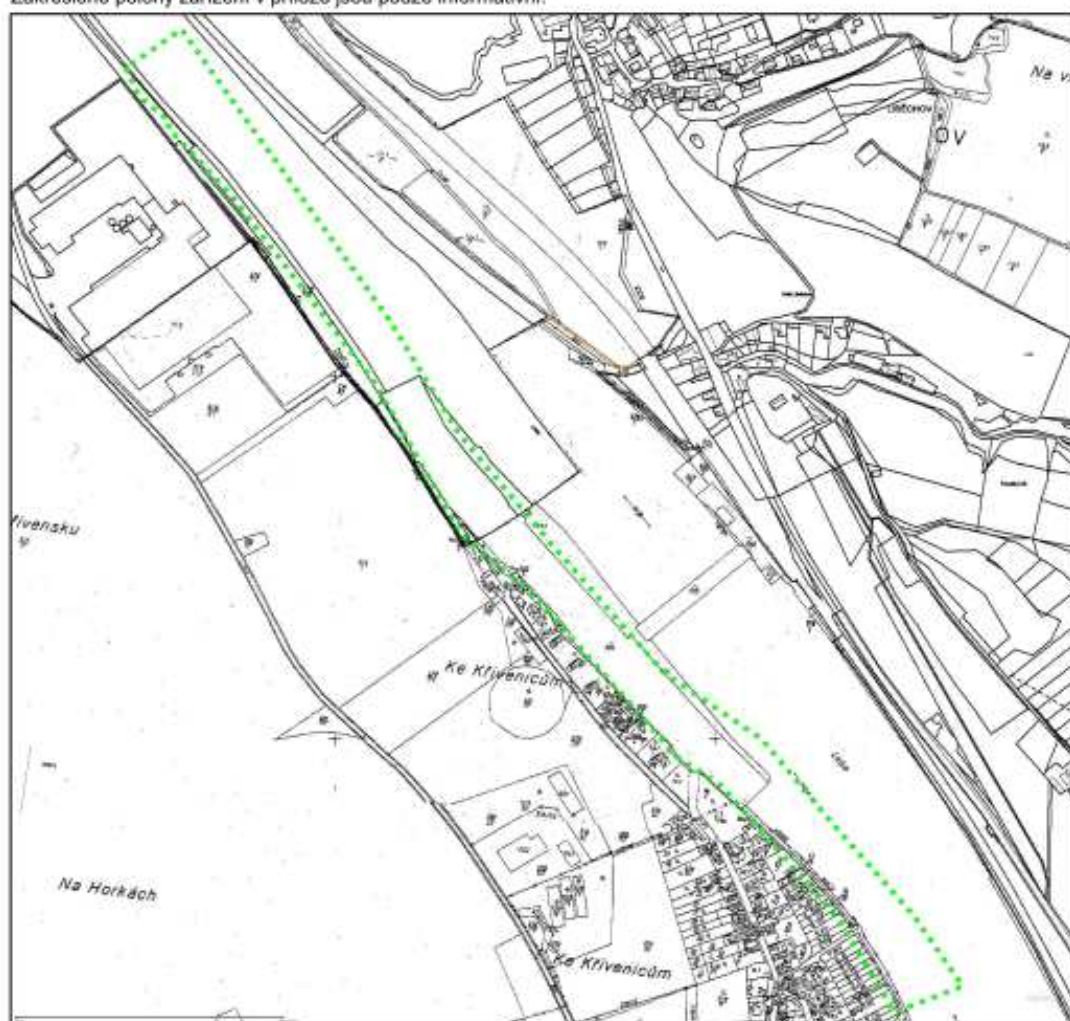
Zastoupena společností SITEL, spol. s r.o.
se sídlem Baarova 957/15, Praha 4, PSČ 140 00
tel.: 267 198 111, fax: 267 198 222
web: www.sitel.cz
IČ: 44797320, DIČ: CZ44797320
zapsána v OR u MS v Praze, oddíl C, vložka 6725

OPTILINE a.s.

Situační výkres

Platí pouze s vyjádřením 1411701183.

Zakreslené polohy zařízení v příloze jsou pouze informativní.



Legenda


- Zájmové území
- Komunikační vedení

Dotčená katastrální území: Dolní Beřkovice, Klivenice

Optiline a.s.
Příkop 843/4, Brno, PSČ 602 00
IČ: 26270412, DIČ: CZ26270412
zapsána v OR u KS v Brně, oddíl B, vložka 3677

Zastoupena společností SITEL, spol. s r.o.
se sídlem Baarova 957/15, Praha 4, PSČ 140 00
tel.: 267 198 111, fax: 267 198 222
web: www.sitel.cz
IČ: 44797320, DIČ: CZ44797320
zapsána v OR u MS v Praze, oddíl C, vložka 6725

1.1.16 RATE S.R.O.



Sweco Hydroprojekt a.s.
Táborská 31
140 16 PRAHA 4

Naše značka:
RATE/25/2015/staj

Datum:
17.8.2015

Věc: Vyjádření k záměru stavby „Modernizace rejd PK Dolní Beřkovic“.

Na základě Vaší žádosti o vyjádření k záměru stavby „Modernizace rejd PK Dolní Beřkovic“, Vám sdělujeme, že v zájmovém území stavby se **nenachází** technická infrastruktura v našem vlastnictví či správě. S navrhovanou stavbou souhlasíme.

S pozdravem

Michal Štajnc
technický ředitel



RATE s.r.o. 
Dlouhá 670, 411 08 ŠTĚTÍ
Tel.: 416 813 064, 416 814 467
rate@rate-steti.cz
IČO: 49904507 DIČ: CZ49904507

1.1.17 SITEL, SPOL. S R.O.



SITEL, spol. s r.o.
Společnost pro výstavbu integrovaných telekomunikací
Sídlo: Baarova 957/15, 140 00 Praha 4
Provozovna: Nad Elektrárnou 1526/45, 106 00 Praha 10

Sweco Hydroprojekt a.s.
Lenka Chloupková
Táborská 31
140 16 Praha 4

<i>Vaše značka</i>	<i>Naše značka</i>	<i>Vyřizuje</i>	<i>V Praze dne</i>
	1111702868	Středisko dokumentace SITEL	05.06.2017

Věc: Vyjádření k existenci technické infrastruktury
– podzemního komunikačního vedení a zařízení veřejné komunikační sítě

Stavba:

Modernizace rejd plavební komory Dolní Beřkovice

– Zájmové území stavby vyznačeno ve Vaší žádosti

Společnost **SITEL, spol. s r.o.**, se sídlem Baarova 957/15, Praha 4, PSČ 140 00 (dále jen "SITEL"), Vám sděluje, že ve vyznačeném zájmovém území se nenachází žádná podzemní komunikační vedení a zařízení veřejné komunikační sítě ve vlastnictví společnosti SITEL, spol. s r.o.

Souhlasíme s vydáním pro tyto účely: Ohlášení stavby, Rozhodnutí o umístění stavby, Stavební povolení, Veřejnoprávní smlouvy, Zjednodušené územní řízení, Územní souhlas, Územní řízení

Toto vyjádření má platnost 1 rok ode dne vydání.

V případě další korespondence uvádějte naše číslo jednací.

S pozdravem



Přílohy: polohopisný plánek
Kopie: žádné

tel.: +420 267 198 111, fax: +420 267 198 222
e-mail: sitel@sitel.cz web: www.sitel.cz



bank. spojení: ČSOB Praha 5, č.ú. 892803/0300
IČ: 44797320, DIČ: CZ44797320
spis.zn.C.6725 u Městského soudu v Praze

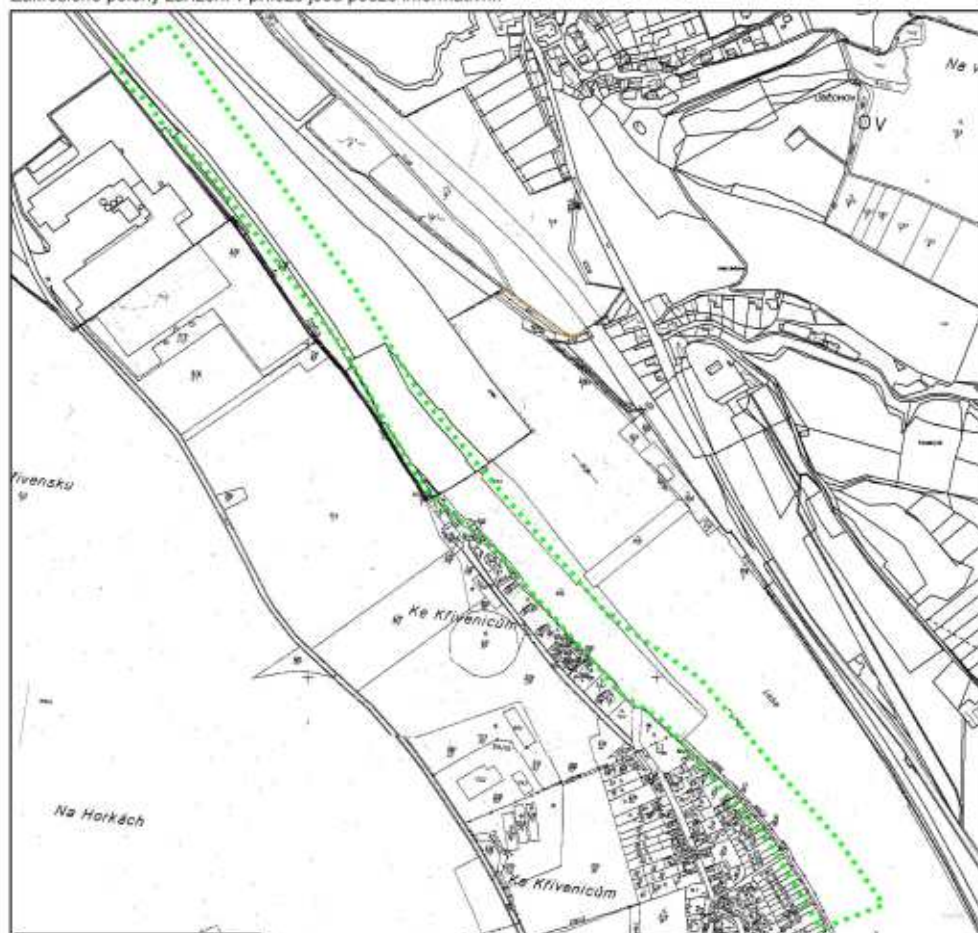




SITEL, spol. s r.o.
Společnost pro výstavbu integrovaných telekomunikací
Sídlo: Baarova 957/15, 140 00 Praha 4
Provozovna: Nad Elektrárnou 1526/45, 106 00 Praha 10

Situační výkres

Platí pouze s vyjádřením 1111702868.

Zakreslené polohy zařízení v příloze jsou pouze informativní.



Legenda	
	Zájmové území
	Komunikační vedení

Dotčená katastrální území: Dolní Beřkovice, Křivenice

tel.: +420 267 198 111, fax: +420 267 198 222
e-mail: sitel@sitel.cz web: www.sitel.cz



bank. spojení: ČSOB Praha 5, č.ú. 892803/0300
IČ: 44797320, DIČ: CZ44797320
spis.zn.C.6725 u Městského soudu v Praze

1.1.18 STÁTNÍ POZEMKOVÝ ÚŘAD, ODBOR VODOHOSPODÁŘSKÝCH STAVEB



STÁTNÍ POZEMKOVÝ ÚŘAD
Sídlo: Husinecká 1024/11a, 130 00 Praha 3 - Žižkov, IČO: 01312774, DIČ: CZ 01312774
Odbor vodohospodářských staveb

Váš dopis zn.: 0000210896
Ze dne: 02. 06. 2017
Naše značka: SPU 274897/2017
Spisová značka: SZ SPU 274897/2017

Vyřizuje.: Ing. Jana Křivská
Tel.: 606 041 140
ID DS: z49per3
E-mail: j.krivska@spucr.cz

Datum: 26. 06. 2017
Počet listů: 1
Počet příloh: 0

Sweco Hydroprojekt, a.s.
Táborská 31/940
140 16 Praha 4

DS

Vyjádření k existenci sítí v místě akce „Modernizace rejd plavební komory Dolní Beřkovice“

Dne 8. 6. 2017 jsme od Vás obdrželi žádost o vyjádření k existenci sítí v místě akce „Modernizace rejd plavební komory Dolní Beřkovice“ v k. ú. Dolní Beřkovice a Křivenice. Stavebníkem je ČR – ŘVC ČR.

K výše uvedenému Vám sdělujeme:

V zájmovém území akce dle předložené situace **nevidujeme** žádnou stavbu vodního díla – hlavní odvodňovací zařízení (HOZ) ve vlastnictví státu a v příslušnosti hospodařit Státního pozemkového úřadu (SPÚ).

Dle nám dostupných podkladů se v zájmovém území nenachází ani podrobné odvodňovací zařízení (POZ).

Toto vyjádření se vydává za SPÚ, odbor vodohospodářských staveb, z titulu vlastníka technické infrastruktury (staveb k vodohospodářským melioracím), a platí po dobu 2 let ode dne vydání.

S pozdravem

STÁTNÍ POZEMKOVÝ ÚŘAD
Odbor vodohospodářských staveb
Husinecká 1024/11a
130 00 Praha 3 - Žižkov



Ing. Tomáš Purkrábek
Vedoucí oddělení VHS Hradec Králové
Státního pozemkového úřadu

Ověřovací doložka konverze na žádost do dokumentu v listinné podobě

Ověřuji pod pořadovým číslem **98576815-15240-170717112012**, že tento dokument v listinné podobě, který vznikl převedením z dokumentu obsaženého v datové zprávě, skládajícího se z **1** listů, se shoduje s obsahem dokumentu, jehož převedením vznikl.

Autorizovanou konverzí dokumentu se nepotvrzuje správnost a pravdivost údajů obsažených v dokumentu a jejich soulad s právními předpisy.

Obsah předložené datové zprávy k provedení autorizované konverze byl ve shodě se záznamy Informačního systému datových schránek. Tato datová zpráva s číslem 481429054 byla systémem přenesena dne 26.06.2017 v 12:11:05. Platnost datové zprávy byla ověřena dne 17.07.2017 v 11:20:24. Datová zpráva byla opatřena zaručenou elektronickou značkou založenou na kvalifikovaném systémovém certifikátu vydaném akreditovaným poskytovatelem certifikačních služeb. Údaje o zaručené elektronické značce: číslo kvalifikovaného systémového certifikátu **1F 15 AB**, certifikát byl vydán **PostSignum Qualified CA 2, Česká pošta, s.p. [IČ 47114983]** pro **Informační systém datových schránek - produkční prostředí Ministerstvo vnitra České republiky [IČ 00007064]**. Elektronická značka byla označena časovým razítkem. Datum a čas **26.06.2017 14:03:23**, číslo kvalifikovaného časového razítka **2D CA 55**, časové razítko bylo vydáno **PostSignum Qualified CA 3, Česká pošta, s.p. [IČ 47114983]**.

Odesílající datová schránka:

Název: Státní pozemkový úřad

Adresa: Husinecká 1024/11a, 13000 Praha 3, CZ

ID datové schránky: z49per3

Typ uživatele: Nezjištěno

Vstupující dokument obsažený v datové zprávě byl podepsán zaručeným elektronickým podpisem založeným na kvalifikovaném certifikátu vydaném akreditovaným poskytovatelem certifikačních služeb a platnost zaručeného elektronického podpisu byla ověřena dne 17.07.2017 v 11:20:36. Zaručený elektronický podpis byl shledán platným (dokument nebyl změněn) a ověření platnosti kvalifikovaného certifikátu bylo provedeno vůči seznamu zneplatněných kvalifikovaných certifikátů vydanému k datu 17.07.2017 05:52:03. Údaje o zaručeném elektronickém podpisu: číslo kvalifikovaného certifikátu **00 AB 64 27**, kvalifikovaný certifikát byl vydán akreditovaným poskytovatelem certifikačních služeb **LCA Qualified 2 CA/RSA 02/2016, První certifikační autorita, a.s.** pro podepisující osobu (označující osobu) **Ing. Tomáš Purkrábek, Odbor vodohospodářských staveb, Státní pozemkový úřad**. Elektronický podpis byl označen platným časovým razítkem, založeným na kvalifikovaném certifikátu vydaném akreditovaným poskytovatelem certifikačních služeb. Platnost časového razítka byla ověřena dne 17.07.2017 v 11:20:36. Údaje o časovém razítku: datum a čas **26.06.2017 11:51:53**, číslo kvalifikovaného časového razítka **00 AB 20 10**, kvalifikované časové razítko bylo vydáno akreditovaným poskytovatelem certifikačních služeb **LCA Qualified CA/RSA 07/2015, První certifikační autorita, a.s.**

Vystavil: Městská část Praha 4

Pracoviště: IC Náměstí Hrdinů

V Praze dne 17.07.2017

Jméno, příjmení a podpis osoby, která autorizovanou konverzi dokumentu provedla:

JINDRA VOPINKOVÁ

Otisk úředního razítka:




98576815-15240-170717112012

Poznámka:

Kontrolu této ověřovací doložky lze provést v centrální evidenci ověřovacích doložek přístupné způsobem umožňujícím dálkový přístup na adrese <https://www.czechpoint.cz/overovacicdolozky>.

1.1.19 STŘEDOČESKÉ VODÁRNY, A.S.



Váš dopis zn.: **elektronické podání**
Ze dne: **05.06.2017**
Naše značka: **SVASZAD1961**
Vyřizuje: **Ing. Josef Kyncl**
Telefon: **724 933 921**
E-mail: **josef.kyncl@svas.cz**
Datum: **05.06.2017**

Adresa žadatele:
Sweco Hydroprojekt a.s.
Táborská 940/31
14000 Praha

Informace o existenci sítí
provozovaných společnostmi
Středočeské vodárny, a.s.

Poskytnutá data mají informativní charakter a nenahrazují vyjádření k projektové dokumentaci.

Účel informace:	Existence sítí		
Lokalizační údaje:	Okres:	Mělník	
	Obec:	Dolní Beřkovice	
	Katastrální území, parcelní		Dolní Beřkovice, 793/1 pozemková
Zájmové území:	Vymezeno v situaci uvedené v příloze*		
Kontaktní osoba:	Lenka Chloupková		
Kontaktní údaje: tel., e-mail	776264153, lenka.chloupkova@sweco.cz		
Platnost:	Jeden rok ode dne vyhotovení		

Ve Vámi vymezeném zájmovém území se ke dni vyhotovení této informace

nachází

sítě (případně ochranná pásma vodních zdrojů) **provozované společnostmi Středočeské vodárny, a. s.**

Poskytnutá informace obsahuje **orientační zakres** vodohospodářského zařízení provozovaného společnostmi Středočeské vodárny, a. s. Skutečnou polohu vodohospodářského zařízení v zájmovém území na objednávku vytyčí pracovníci provozu vodovodů a provozu kanalizací.

Součástí poskytnuté informace jsou vodovodní a kanalizační přípojkky. Společnost Středočeské vodárny, a. s. není vlastníkem ani provozovatelem přípojek (odst. 3 § 3 zákona č. 274/2001 Sb. o vodovodech a kanalizacích pro veřejnou potřebu). Zákes přípojek je orientační z hlediska jejich polohy i počtu.

Žádosti o vyjádření k projektové dokumentaci resp. ke stavbě, k možnosti napojení na vodovod/kanalizaci posílejte ve formátu pdf, na útvar technického vyjadřování - vodorozvoj (kontakt info@svas.cz) nebo písemně na adresu:

Středočeské vodárny, a.s., U Vodojemu 3085, 272 80 Kladno

Středočeské vodárny, a.s.
Útvar technického vyjadřování
U Vodojemu 3085, 272 80 Kladno
(1)



Ing. Marie Večeřová
manažer útvaru technického vyjadřování - vodorozvoj

Stránka 1 ze 2

Středočeské vodárny, a.s.
U Vodojemu 3085/272 80 Kladno
zákaznická linka: 840 121 121
E: info@svas.cz / www.svas.cz

Společnost je zapsána v obchodním rejstříku
u Městského soudu v Praze/oddíl B/vločka 6699.
IČ: 26196620/DIČ: CZ26196620
Člen skupiny Veolia Voda.

by  **VEOLIA**

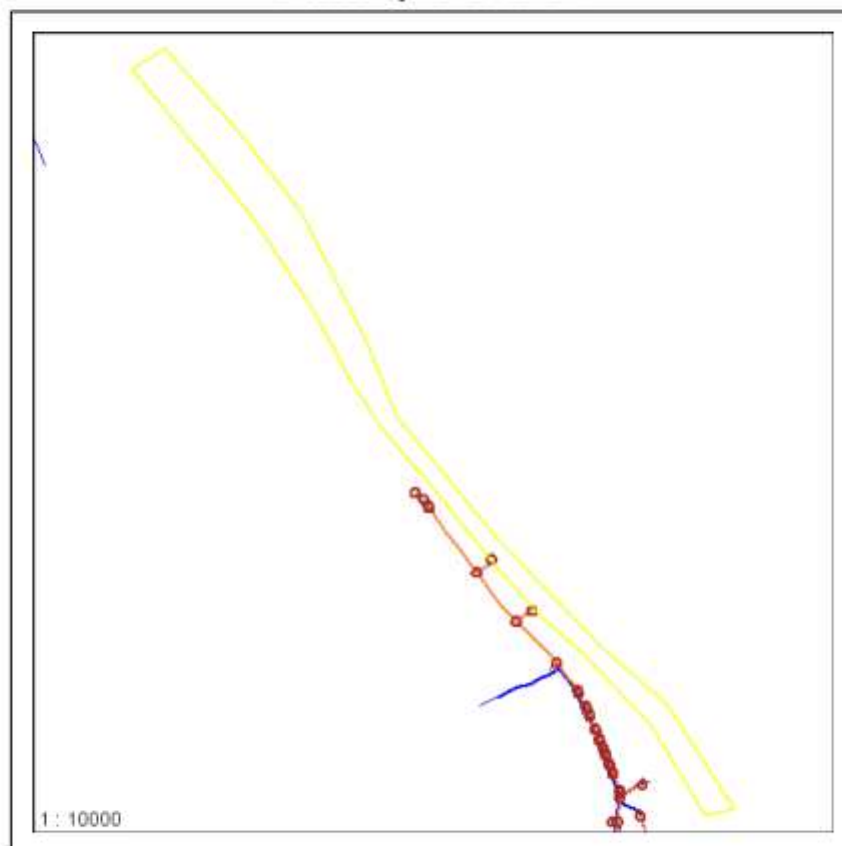














*Příloha: situace zájmového území

Příloha k žádosti o poskytnutí informace ze dne: **05.06.2017**

Naše značka: **SVASZAD1961**

Situace zájmového území



- | | | |
|---|---|--|
|  Vodovod |  Kanalizace gravitační |  Elektro vedení |
|  Vodovod mimo provoz |  Kanalizace tlaková |  Objekty elektro vedení |
|  Vodovod - SVAS neprovozuje |  Kanalizace mimo provoz | |
|  Odpad z vodojemu |  Kanalizace - SVAS neprovozuje | |
|  Objekty vodovodu |  Objekty kanalizace | |
|  Vodovodní přípojka - SVAS neprovozuje |  Kanalizační přípojka - SVAS neprovozuje | |
|  Hranice ochranného pásma vodního zdroje | |  Vymezené zájmové území |

Stránka 2 ze 2

Středočeské vodárny, a.s.
U Vodojemu 3085/272-80 Kladno
zákaznická linka: 840 121 121
E: info@svas.cz | www.svas.cz

Společnost je zapsána v obchodním rejstříku
u Městského soudu v Praze oddíl B/jvložka 6699.
IČ: 26196620 | DIČ: CZ26196620
Člen skupiny Veolia Voda.

by  **VEOLIA**

1.1.20 T-MOBILE CZECH REPUBLIC A.S.



PRO SPOLEČNÉ ZÁŽITKY

Vyřizuje: Dundáček Petr
E-mail: petr.dundacek@t-mobile.cz

Sweco Hydroprojekt a.s.
Lenka Chloupková
Táborská 31/940
140 16 Praha 4

Naše značka: **E19486/17**

V Praze dne: **2.6.2017**

Vyjádření a stanovení podmínek pro udělení souhlasu s umístěním stavby v ochranném pásmu sítě technické infrastruktury (TI) společnosti T-Mobile Czech Republic a.s.

Vydané podle § 101 ZÁKONA Č. 127/2005 Sb., o elektronických komunikacích a o změně některých souvisejících zákonů (zákon o elektronických komunikacích – dále jen ZEK), ve znění pozdějších předpisů a § 161 zákona č. 183/2006 Sb., o územním plánování a stavebním řádu (stavební zákon) či dle dalších příslušných právních předpisů.

Věc: Modernizace rejd plavební komory Dolní Beřkovice

Stupeň: Jiný důvod

Na základě předložených projektových podkladů dáváme **souhlasné stanovisko k vydání Územního souhlasu / rozhodnutí (Stavebního povolení) a následně souhlas s realizací stavby.**

Dle předložených dokladů nedojde ke kolizi s technickou infrastrukturou společnosti **T-Mobile Czech Republic a.s.**

Toto stanovisko má platnost 1 rok.

Vydané stanovisko nelze prodloužit. Po uplynutí platnosti zadejte žádost o nové stanovisko.



Ochrana sítí
Technologický úsek



PRO SPOLEČNÉ ZÁJITKY

Příloha č. 1

Rekapitulace žádosti o vyjádření k existenci sítě elektronických komunikací

Číslo žádosti: E19486/17
Název stavby / akce: Modernizace rejd plavební komory Dolní Beřkovice
Datum podání žádosti: 2.6.2017
Důvod žádosti: Jiný důvod
Popis jiného důvodu žádosti: Územní řízení k umístění stavby, změně využití území, změně stavby
Poznámka:

Žadatel

Firma / organizace: Sweco Hydroprojekt a.s.
IČ: 26475081
DIČ:
Kontaktní osoba: Lenka Chloupková
Adresa: Tábořská 31/940
Město / obec: Praha 4
PSČ: 140 16
Stát:
E-mail: lenka.chloupkova@sweco.cz
Telefonní číslo: 776264153

Stavebník

Firma / organizace: ČR - ŘVC ČR
Kontaktní osoba: Ing. Eva Pytlíková
Adresa: nábf. L. Svobody č.p.1222/12
Město / obec: Praha 1
PSČ: 110 15
Stát:
E-mail: pytlkova@rvccr.cz
Telefonní číslo: 225131754

Stavba

Výška nad terénem (metry): 4 m
Projektant:
Druh stavby: Ostatní
Hodnota projektu:
Měsíc zahájení stavby:
Měsíc ukončení stavby:

Odeslání stanoviska

E-mail: lenka.chloupkova@sweco.cz

T-Mobile Czech Republic a.s., Tomičkova 2144/1, 14800 Praha 4, Czech Republic, IČ: 64949681, DIČ: CZ64949681,
zapsaná do OR u Městského soudu v Praze, B.3787

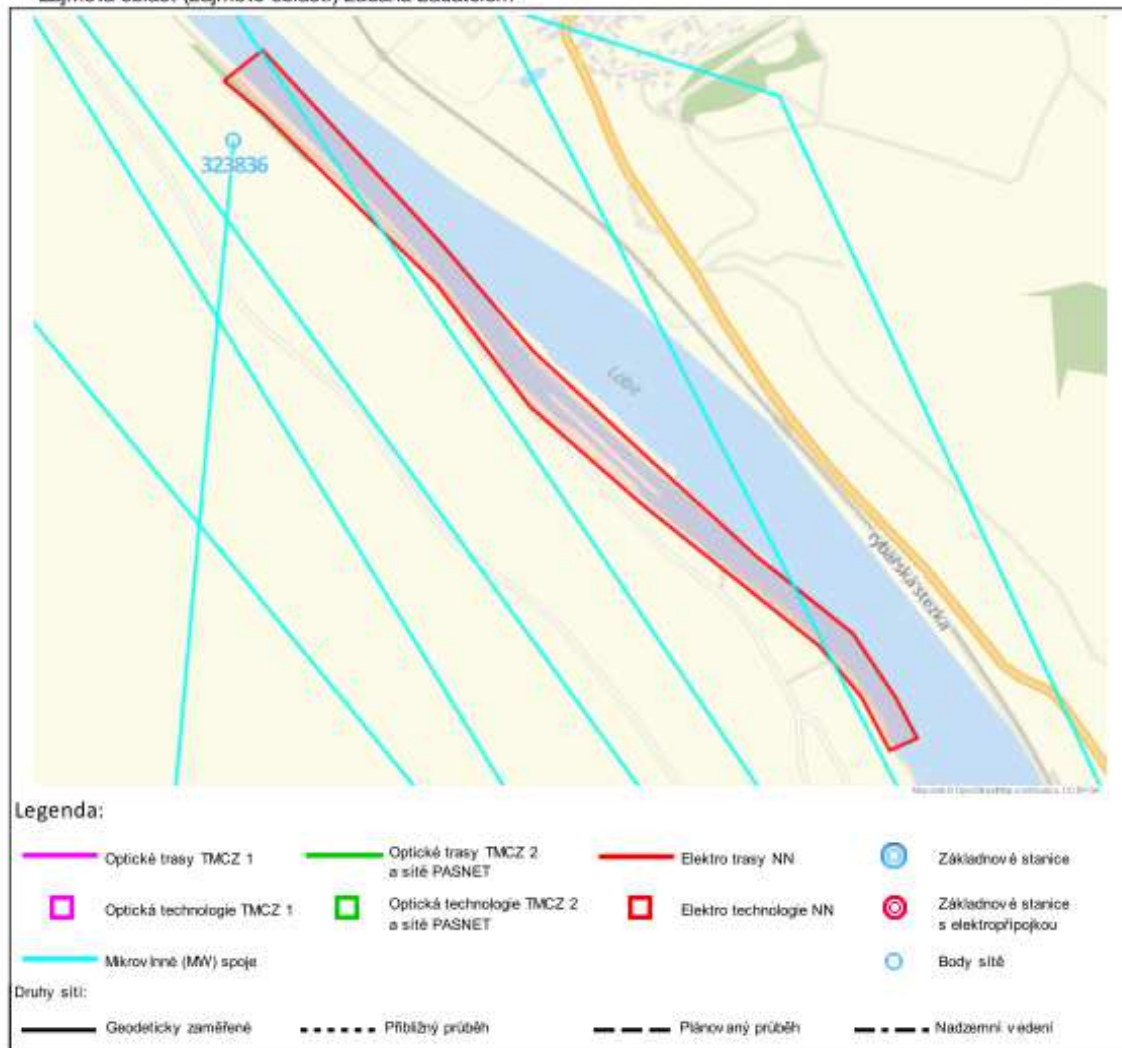


PRO SPOLEČNÉ ZÁŽITKY

Příloha č. 2

Situační plán

Zájmová oblast (zájmové oblasti) zadaná žadatelem



Geometrie zájmové oblasti (zájmových oblastí) žádosti ve formátu WKT a souřadnicovém systému S-JTSK. Zkopírováním textu lze geometrii zobrazit v jakémkoliv softwaru podporujícím formát WKT.

POLYGON((-736846.5486 -1008005.6476,-736764.5278 -1007958.0226,-736476.132 -1008368.1268,-736330.6111 -1008593.0226,-736145.4028 -1008817.9184,-735960.1945 -1009037.5226,-735796.1528 -1009209.5018,-735730.007 -1009344.4393,-735700.9028 -1009423.8143,-735756.4653 -1009439.6893,-735796.1528 -1009331.2101,-735862.2986 -1009225.3768,-736161.2778 -1008913.1684,-736349.132 -1008698.8559,-736494.6528 -1008444.8559,-736777.757 -1008079.7309,-736846.5486 -1008005.6476))

T-Mobile Czech Republic a.s., Tomčikova 2144/1, 14800 Praha 4, Czech Republic, IČ: 64949681, DIČ: CZ64949681, zapsaná do OR u Městského soudu v Praze, B.3787

1.1.21 TELIA CARRIER CZECH REPUBLIC A.S.



Sweco Hydroprojekt a.s.
Lenka Chloupková
Táborská 31
140 16 Praha 4

<i>Vaše značka</i>	<i>Naše značka</i>	<i>Vyřizuje</i>	<i>V Praze dne</i>
	1311701550	Středisko dokumentace SITEL	05.06.2017

Věc: Vyjádření k existenci technické infrastruktury
– podzemního komunikačního vedení a zařízení veřejné komunikační sítě

Stavba:

Modernizace rejd plavební komory Dolní Beřkovice

– Zájmové území stavby vyznačeno ve Vaší žádosti

Společnost **Telia Carrier Czech Republic a.s.**; se sídlem centrum NAGANO IV, K Červenému dvoru 25a, Praha 3, PSČ 130 00, zastoupena společností SITEL, spol. s r.o.; se sídlem Baarova 957/15, Praha 4, PSČ 140 00 (dále jen "SITEL"), Vám sděluje, že ve vyznačeném zájmovém území se nenachází žádná podzemní komunikační vedení a zařízení veřejné komunikační sítě ve vlastnictví společnosti TeliaSonera International Carrier Czech Republic a.s.

Souhlasíme s vydáním pro tyto účely: Ohlášení stavby, Rozhodnutí o umístění stavby, Stavební povolení, Veřejnoprávní smlouvy, Zjednodušené územní řízení, Územní souhlas, Územní řízení.

Toto vyjádření má platnost 1 rok ode dne vydání.

V případě další korespondence uvádějte naše číslo jednací.

S pozdravem



Telia Carrier Czech Republic a.s.
zastoupena společností SITEL, spol. s r.o.
IČO: 44797320
Nad Elektrárnou 1526/45
106 00 Praha 10

Přílohy: polohopisný plán

Kopie: žádné

Telia Carrier Czech Republic a.s.
centrum NAGANO IV,
K Červenému dvoru 25a, Praha 3, PSČ 130 00
IČ: 26207842, DIČ: CZ26207842
zapsána v OR u MŠ v Praze, oddíl B, vložka 6808

Zastoupena společností SITEL, spol. s r.o.
se sídlem Baarova 957/15, Praha 4, PSČ 140 00
tel.: 267 198 111, fax: 267 198 222
web: www.sitel.cz
IČ: 44797320, DIČ: CZ44797320
zapsána v OR u MŠ v Praze, oddíl C, vložka 6725



Situační výkres

Platí pouze s vyjádřením 1311701550.

Zakreslené polohy zařízení v příloze jsou pouze informativní.



Legenda

- — — Zájmové území
- Komunikační vedení

Dotčená katastrální území: Dolní Beřkovice, Krivenice

Telia Carrier Czech Republic a.s.
centrum NAGANO IV
K červenému dvorcu 25a, Praha 3, PSČ 130 00
IČ: 26207842, DIČ: CZ26207842
zapsána v OR u MS v Praze, oddíl B, vložka 6808

Zastoupena společností SÍTEL, spol. s r.o.
se sídlem Baarova 957/15, Praha 4, PSČ 140 00
tel.: 267 198 111, fax: 267 198 222
web: www.sitel.cz
IČ: 44797320, DIČ: CZ44797320
zapsána v OR u MS v Praze, oddíl C, vložka 6725

1.1.22 TRIOPTIMUM S.R.O.

TrioNET.cz
Internet - Data - Hlas - TV

TRIOPTIMUM s.r.o.
Kamenická 1994
276 01 Mělník
IČ: 25722492
DIČ: CZ3522492

info@trionet.cz
www.trionet.cz

Tel: +420 315 621 505
Tel: +420 315 128 200-3 (VstP)
Fax: +420 315 621 944



Sweco Hydroprojekt a.s
Ing. Petr Kaňkovský
Táborská 31,
Praha 4
140 16

V Mělníku 18. srpna 2014

Věc: vyjádření k existenci sítě – „Modernizace rejd plavební komory Dolní Beřkovice“

Zasíláme Vám vyjádření o existenci sítě – akce „Modernizace rejd plavební komory Dolní Beřkovice“.

V dané lokalitě Dolních Beřkovic – H.Počápek – Jejněvse – Křivenic je uložena HDPE chránička pro optické kabely. HDPE chránička je uložena podél cyklostezky v hloubce cca 60 cm a cca 30 cm od kraje zpevněné asfaltové cyklostezky. HDPE je uložena po levé straně cyklostezky po směru toku Labe. Dokumentace (geodetické zaměření) vzhledem k probíhající výstavbě není dostupné.

V průběhu realizace výstavby Vás žádáme o maximální opatrnost při výkopových pracích prováděných v souladu s výstavbou. V případě, že narazíte na rozvody optických tras, uvědomte nás o tomto popřípadě zašlete fotodokumentaci. Případné poškození kabelu-chráničky při výkopu neprodleně nahlášte na tel: +420 315 621 505. Na žádost Vám vedení optických kabelů vytyčíme. Před zásypem nás přivězte ke kontrole stavu našich chráničků. Na žádost Vám trasu vyznačíme.

S pozdravem Petr Plodík DiS.

TRIOPTIMUM
INTERNET SERVICE PROVIDER
TRIOPTIMUM s.r.o.
Kamenická 1994
276 01 Mělník
www.trionet.cz
IČ: 25722492
DIČ: CZ3522492
tel: +420 315 621 505
info@trionet.cz
Petr Plodík DiS.
(jednatel společnosti)

TRIOPTIMUM s.r.o.
Kamenická 1994
276 01 Mělník
IČO: 25722492
DIČ: 043-25722492
tel: 315 621 505, 315 621 944

1.1.23 UPC ČESKÁ REPUBLIKA, S.R.O.



UPC Česká republika, s.r.o.

zastoupena společností

InfoTel, spol. s r.o.

Závišova 5, 140 00 Praha 4, Česká republika

Novolišeňská 2678/18, 628 00 Brno-Líšeň

IČ: 00562262

IČ: 46961071

T +420 261 107 111 F +420 261 107 100

T +420 544 422 111 F +420 544 422 155

Sweco Hydroprojekt a.s.

Lenka Chloupková

Táborská 31

14016 Praha 4

VYJÁDŘENÍ O EXISTENCI VEDENÍ VEŘEJNÉ KOMUNIKAČNÍ SÍTĚ (VVKŠ) **A VŠEOBECNÉ PODMÍNKY OCHRANY VEDENÍ VEŘEJNÉ KOMUNIKAČNÍ SÍTĚ** **SPOLEČNOSTI UPC Česká republika, s.r.o.**

vydané podle § 101 zákona č. 127/2005 Sb., o elektronických komunikacích a o změně některých souvisejících zákonů (zákon o elektronických komunikacích), ve znění pozdějších předpisů a § 161 zákona 183/2006 Sb., o územním plánování a stavebním řádu (stavební zákon).

Číslo žádosti: **E011205/17**
 Název akce/stavby: **Modernizace rejd plavební komory Dolní Beřkovice**
 Vyřizuje: **Syříště Jaroslav / +420 606 776 154**
 Naše značka:
 Datum: **5.6.2017**
 Umístěno:

Katastrální území: **Křivenice (643769), Dolní Beřkovice (628654)**

Číslo parcely:

Důvod vydání vyjádření: **Územní řízení**

Popis důvodu žádosti:

Žádost o souhlas se zjednodušeným územním řízením:

Ne

Žádost o souhlas s veřejnoprávní smlouvou:

Ne

Společnost InfoTel, spol. s r.o. (dále jen *InfoTel*) zmocněna od 1.3.2017 k zastupování společnosti UPC Česká republika, s.r.o. jako vlastníka sítě elektronických komunikací ve správních, stavebně – správních, povolených a jiných řízeních na základě Vaší žádosti o vyjádření o existenci sítě po určení a vyznačení zájmového území – předložení projektové dokumentace a na základě stanovení důvodu pro vydání vyjádření vydává následující vyjádření:

Dle Vámi předložené dokumentace se v prostoru stavby nenacházejí žádná VVKŠ, která by byla v našem vlastnictví.

Se stavbou souhlasíme

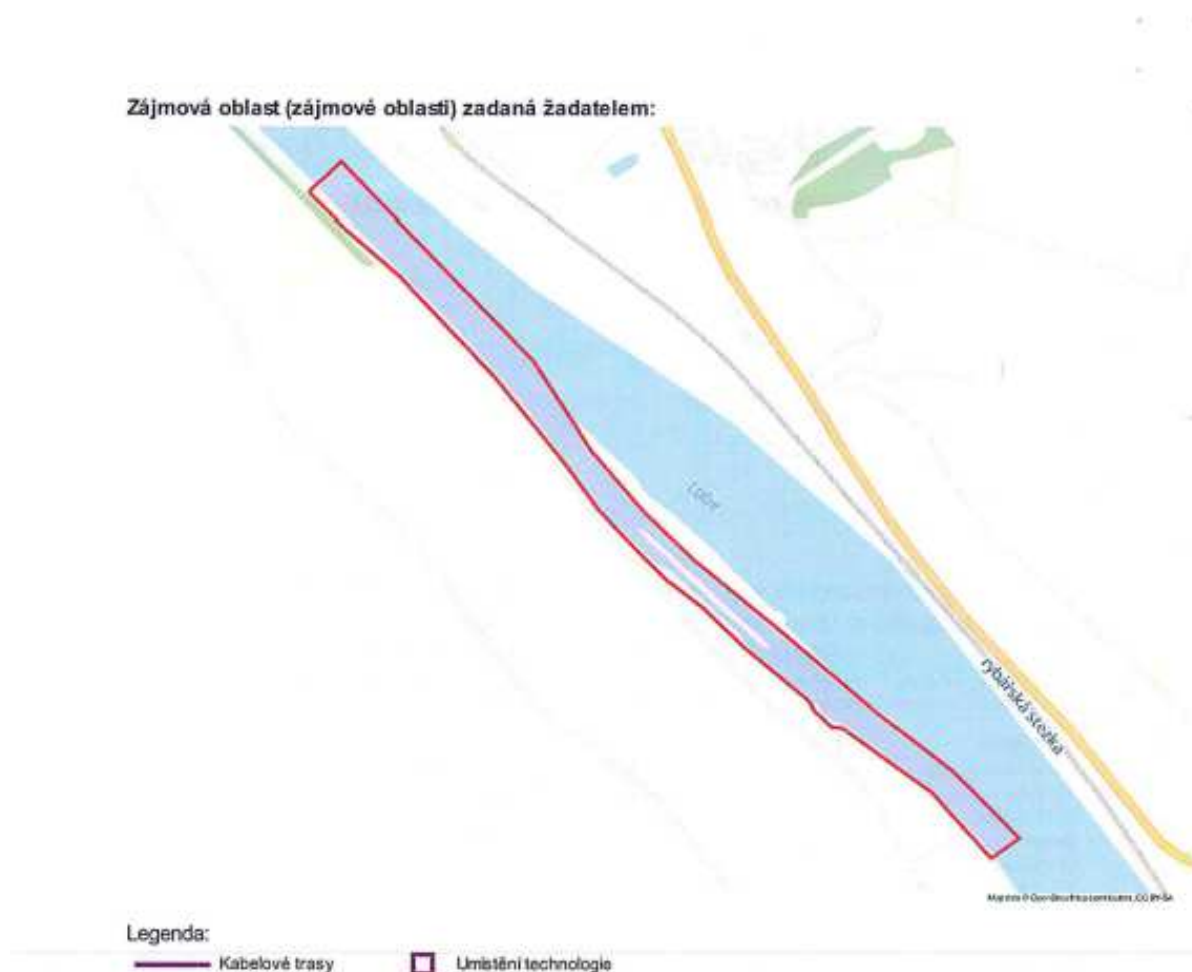
Toto vyjádření se vztahuje k aktuálnímu stavu neexistence VVKŠ ve staveništi předmětné stavby a ke dni zahájení stavby je nutno existenci VVKŠ znovu ověřit.

Toto vyjádření platí 1 rok od data vystavení a pro zájmové území, které je přílohou vyjádření.

Vyjádření vydala společnost InfoTel dne: 5.6.2017



Jaroslav Syříště



Geometrie zájmové oblasti (zájmových oblastí) žádosti ve formátu WKT a souřadnicovém systému S-JTSK. Zkopírováním textu lze geometrii zobrazit v jakémkoli softwaru podporujícím formát WKT.

```
GEOMETRY COLLECTION(POLYGON((-736786.058463304 -1008051.80259416,-736725.58247143
-1008009.44033013,-736451.976179318 -1008377.1382996,-736376.266571406 -1008538.23113742,-736298.456416322
-1008655.63320903,-736228.699736426 -1008741.98639154,-736103.760341491 -1008875.06982002,-735962.061272575
-1009031.95021305,-735847.029171806 -1009147.54747765,-735753.088342452 -1009271.0009234,-735805.248040781
-1009297.63314018,-735887.955817525 -1009176.48665617,-736021.602356494 -1009050.6557662,-736039.429167405
-1009045.90649067,-736063.874665095 -1009016.44635048,-736071.320528822 -1008997.76473816,-736168.590266567
-1008893.04718823,-736227.055030075 -1008819.75999289,-736265.680957091 -1008781.44322338,-736279.346289564
-1008768.81843441,-736320.436669078 -1008714.80725532,-736376.68877369 -1008637.95982061,-736414.376755336
-1008569.08486613,-736439.874769901 -1008524.89225119,-736517.84598059 -1008397.4866249,-736653.550386326
-1008208.41147973,-736741.592335693 -1008109.56551658,-736786.058463304 -1008051.80259416)),POINT(-736755.820342175
-1008030.62148986),POINT(-736588.784204947 -1008193.2885514),POINT(-736414.122007364
-1008457.68432644),POINT(-736337.361943948 -1008596.93205165),POINT(-736263.578365296
-1008698.8097783),POINT(-736166.230820628 -1008608.5281624),POINT(-736032.911857441
-1008953.51005216),POINT(-735904.545842418 -1009089.74892661),POINT(-735800.059317783
-1009209.274125),POINT(-735779.168120626 -1009284.31707012),POINT(-735846.602420727
-1009237.05977971),POINT(-735954.779884527 -1009113.57136482),POINT(-736030.515764872
-1009048.28113584),POINT(-736051.651950684 -1009031.17641886),POINT(-736067.597604362
-1009007.10553839),POINT(-736119.955877205 -1008945.40599283),POINT(-736197.82285417
-1008856.40357236),POINT(-736246.368062499 -1008800.60161807),POINT(-736272.513631282
-1008775.13083062),POINT(-736299.891596627 -1008741.81283039),POINT(-736348.652932074
-1008676.38350227),POINT(-736395.622895406 -1008603.52228227),POINT(-736427.125819236
-1008546.98853556),POINT(-736478.860670197 -1008461.18926527),POINT(-736585.699434022
-1008302.94881246),POINT(-736697.571773073 -1008158.98850647),POINT(-736763.825523511
-1008080.68404009),POINT(-736786.058463304 -1008051.80259416),POINT(-736725.58247143
```

SWECO spol. s r.o., se sídlem v Praze 1, Na Příkopě 10, IČO: 252 23 111, zapsaná v obchodním rejstříku u Městského soudu v Praze, oddíl: B, číslo: 1542

```
-1008009.44033013),POINT(-736451.976179318 -1008377.1382996),POINT(-736376.266571406
-1008538.23113742),POINT(-736298.456416322 -1008655.63320903),POINT(-736228.699736426
-1008741.98639154),POINT(-736103.760341491 -1008875.06982002),POINT(-735962.061272575
-1009031.95021305),POINT(-735847.029171806 -1009147.54747765),POINT(-735753.088342452
-1009271.0009234),POINT(-735805.248040781 -1009297.63314018),POINT(-735887.955817525
-1009176.48665617),POINT(-736021.602356494 -1009050.6557662),POINT(-736039.429167405
-1009045.90649067),POINT(-736063.874665095 -1009016.44635046),POINT(-736071.320528822
-1008997.76473816),POINT(-736168.590266567 -1008893.04718823),POINT(-736227.055030075
-1008819.75999289),POINT(-736265.680957091 -1008781.44322338),POINT(-736279.346289584
-1008768.81843441),POINT(-736320.436669078 -1008714.80725532),POINT(-736376.86877369
-1008637.95982081),POINT(-736414.376755336 -1008569.08488813),POINT(-736439.874769901
-1008524.89225119),POINT(-736517.84598059 -1008397.4866249),POINT(-736653.550386326
-1008208.41147973),POINT(-736741.592335693 -1008109.56551658))
```

1.1.24 VODAFONE CZECH REPUBLIC A.S.



Sweco Hydroprojekt a.s.
Lenka Chloupková
Táborská 31/940
140 16 Praha 4

V Praze, 2.6.2017

Naše zn.: **MW000006299945321**

Věc: vyjádření k žádosti k akci **"Modernizace rejd plavební komory Dolní Beřkovice"**

Sdělujeme Vám, že společnost Vodafone Czech Republic a.s., se sídlem Praha 5, náměstí Junkových 2, IČ: 25788001, zapsaná dne 13.8. 1999 v obchodním rejstříku vedeném Městským soudem v Praze pod spisovou značkou B.6064 na základě předložené dokumentace ze dne **2.6.2017**

souhlasí s realizací projektu.

Ve vámi zadaném zájmovém území a v uvedené výšce (výška stavby: 4 m, výška jeřábu: 0 m) se nenachází žádné podzemní ani nadzemní vedení naší společnosti.

Platnost vyjádření je **1 rok** od data vydání.

S pozdravem

v.z. Nikol Jeníková
Vodafone Czech Republic a.s.
Náměstí Junkových 2
155 00 Praha 5


Vodafone Czech Republic a.s.
náměstí Junkových 2, 155 00, Praha
IČO: 25788001, DIČ: CZ25788001
tel.: 776 971 111, fax: 776 971 97
-0-

Tel: 775 012 026
E-mail: west@vodafone.cz

Seznam příloh/přiložených souborů:
Zadost_MW000006299945321.pdf



Žádost o vyjádření k existenci sítí č. MW000006299945321

Identifikační údaje žadatele / stavebníka

Typ: Právnícká osoba
Firma: ČR - RVC ČR
Jméno: Eva
Příjmení: Pytlová
Telefon: +420 225 131 754
E-mail: pytlovae@rvccr.cz

Adresa sídla/bydliště

Ulice: nábř. L. Svobody
Č.p. (č.ev.) / č.o.: 1222/12
Obec: Praha 1
PSČ: 11015

Identifikační údaje zástupce žadatele /stavebníka

Typ: Právnícká osoba
Firma: Sweco Hydroprojekt a.s.
Jméno: Lenka
Příjmení: Chloupková
Telefon: +420 776 264 153
E-mail: lenka.chloupkova@sweco.cz

Adresa sídla/bydliště

Ulice: Tábořská
Č.p. (č.ev.) / č.o.: 31 / 940
Obec: Praha 4
PSČ: 14016

Strana 1/2, Žádost č. MW000006299945321

Vodafone Czech Republic a.s.
náměstí Jirákových 2
155 00 Praha 5

Vodafone péče o zákazníky 800 77 00 77
IČO: 25788001, DIČ: CZ25788001
vodafone.cz

Společnost zapsaná v obchodním rejstříku vedeném Městským soudem v Praze, oddíl B, vložka 6064.



Důvod žádosti o vyjádření

Název stavby:	Modernizace rejd plavební komory Dolní Beřkovice
Typ stavby:	Ostatní
Stupeň žádosti:	Jiný
Výška stavby:	4 m
Výška jeřábu:	0 m
Seznam příloh:	C4_2_Katastrální výkres dolní rejdy.pdf C4_1_Katastrální výkres horní rejdy.pdf

Zájmové území

Kresba 1:



Dotčené KÚ:
Křivenice (643769)
Dolní Beřkovice (628654)

Datum: 2.6.2017

Zadáno: Portál MAWIS

Informace podle zákona č. 127/2005 Sb., o elektronických komunikacích, č. 101/2000 Sb., o ochraně osobních údajů a o změně některých zákonů a dalšími souvisejícími právními předpisy.

Společnost Position s.r.o., se sídlem Londýnská 665/45, 120 00 Praha 2, IČ 26422816, zapsaná v obchodním rejstříku vedeném Městským soudem v Praze, oddíl C, vložka 81053 („Position“) a společnost Vodafone Czech Republic s., se sídlem nám. Junkových 2808/2, 155 00 Praha 5, IČ 25788001, zapsaná v obchodním rejstříku vedeném Městským soudem v Praze, oddíl B, vložka 6064 („Vodafone“) Vás tímto informují, že shromážděné osobní údaje v rozsahu Vaše jméno, příjmení, bydliště, e-mailová adresa a telefonní číslo bude Position a Vodafone zpracovávat za účelem jejich použití při realizaci povinností v souvislosti se žádostí o stanovisko nebo vyjádření pro řízení podle zákona č. 183/2006 Sb., o územním plánování a stavebním řádu (stavební zákon), a to automatizovaným způsobem nebo v tištěné podobě s tím, že Vaše osobní údaje nebudou zpřístupněny jiným osobám. Vaše osobní údaje poskytnete dobrovolně.

Dále Vás informujeme o Vašem právu žádat o vysvětlení popř. o odstranění nežádoucího stavu, především domníváte-li se, že jsou Vaše osobní údaje zpracovávány v rozporu s ochranou Vašeho soukromého a osobního života nebo v rozporu se zákonem.

Strana 2/2, Žádost č. MW000006299945321

Vodafone Czech Republic a.s.
náměstí Junkových 2
155 00 Praha 5

Vodafone péče o zákazníky: 800 77 00 77
IČO: 25788001, DIČ: CZ25788001
vodafone.cz

Společnost zapsaná v obchodním rejstříku vedeném Městským soudem v Praze, oddíl B, vložka 6064.



1.2.2 SOUHLAS S PŘIPOJENÍM NA VODOVOD POVODÍ LABE



Povodí Labe, státní podnik
Víta Nejedlého 951, 500 03 Hradec Králové

Závod Dolní Labe
Nábřeží 311, 413 01 Roudnice nad Labem

TELEFON 416 805 511
FAX 416 805 502
E-MAIL labe-z5@pla.cz
IČ 70890005
DIČ CZ70890005
Bankovní spojení: ČSOB Hradec Králové
č.ú. 103914702/0300
IBAN CZ610300000000103914702
Obchodní rejstřík: spis. zn. A. 9473 vedená
u Krajského soudu v HK

Sweco Hydroprojekt, a.s.
Ing. Kaňkovský
Táborský 940/31
140 00 Praha

VÁŠ DOPIS Č.J. / ZE DNE

ČÍSLO JEDNACÍ

VYŘÍZUJE/LINKA
Ing. Hajdinová, P. Zidek

HRADEC KRÁLOVÉ
20.10.2015


Věc: Vyjádření provozovatele k žádosti o vyjádření k DUR Modernizace rejd plavební komory Dolní Beřkovice

Povodí Labe, státní podnik, závod Dolní Labe, obdržel dne 12.10.2015 elektronicky Vaši žádost o vyjádření k DUR Modernizace rejd plavební komory Dolní Beřkovice, konkrétně k připojce vody pro sociální objekt a napojení slaboproudých rozvodů na stávajícím zařízení ve velínu plavebních komor.

Se zaslanou dokumentací, z hlediska provozovatele souhlasíme, za předpokladu doplnění následujícího:


- vodoměrnou šachtu s vodoměrem pro napojení plánované budovy sociálního zázemí v dolní rejdě s umístěním vodoměru v místě odbočení od hlavního řadu
- nad vodovodní rozvod položit signalizační pásku s nerezovým vodičem s vytažením do vodoměrné šachty, tak aby bylo možné v budoucnu dohledání trasy vodovodu
- elektroměr pro měření spotřeby plánované budovy sociálního zázemí dolní rejdě s umístěním v rozvaděči na velínu PK
- doplnit o další zemní kabelové kontejnery tak, aby se zkrátila vzdálenost mezi nimi a usnadnilo se tak budoucí protahování kabelů a opravy.
- zaústění ochranných chráničků v zemních kontejnerech zatěsnit

Po vypracování podrobné realizační dokumentace požadujeme její přeložení k vyjádření.


Ing. Petr Plessney
provozně technický náměstek
závod Dolní Labe

Povodí Labe,
státní podnik
závod Dolní Labe
Nábřeží 311, 413 01 Roudnice n. L.
(33)

Na vědomí:
Ing. Jiří Feygl, ŘZ
Ing. Pavel Svatoš, OTPČ
Ing. Petr Plessney, PTN
RVC ČR, Praha



2. STANOVISKA VLASTNÍKA NEBO PROVOZOVATELE K PODMÍNKÁM ZŘÍZENÍ STAVBY, PROVÁDĚNÍ PRACÍ A ČINNOSTÍ V DOTČENÝCH OCHRANNÝCH A BEZPEČNOSTNÍCH PÁSMECH

2.1 ČEZ DISTRIBUCE, A.S.

2.1.1 VYJÁDŘENÍ PRO ÚZEMNÍ ROZHODNUTÍ



HDP 100	
14-01-2015	
Přijímá:	
Zatvářeno:	

Sweco Hydroprojekt a.s.
Ústředí Praha
Táborská 31
140 15 Praha 4

VÁŠ DOPIS ZNAČKY / ZE DNE
1071551713

NAŠE ZNAČKA
TM01012015

VYŘIZUJE / LINKA
Trédl / 311115334

MÍSTO ODESÍLÁNÍ / DNE
Ml. Boleslav 9.1.2015

Vyjádření pro vydání územního rozhodnutí
„Modernizace rejd plavební komory D. Beřkovice“

Proti realizaci výše uvedené akce nemáme námitek za předpokladu, že bude respektováno naše stávající elektrovodní zařízení včetně ochranného pásma spolu s rozvody sdělovacích kabelů ČEZ ICT Services, a.s. Upozorňujeme Vás, že jak podzemní, tak venkovní (nadzemní) energetická zařízení v majetku provozovatele distribuční soustavy (nn, vn, vvn, TS) jsou chráněna ochrannými pásmy dle energetického zákona č. 458/2000 Sb. Příslušné právní předpisy stanoví omezení vztahující se na některé konkrétní činnosti v ochranných pásmech daných zařízení. V případě zamýšlených prací v těchto ochranných pásmech je nutné požádat příslušné pracovníky ČEZ Distribuce, a.s. o souhlas s činností v ochranném pásmu s příloženým vyjádřením o existenci sítí z oddělení Dokumentace – ČEZ Distribuce a.s. spolu s žádostí. Upozorňujeme rovněž, že se v zájmovém území může nacházet energetické zařízení, které není v našem majetku (např. přírodní vedení k odběratelům). O vyjádření výskytu zařízení distribučních sítí NN, VN, VVN nutno požádat na oddělení Dokumentace – ČEZ Distribuce a.s. nebo samostatně elektronicky na Geoportálu skupiny ČEZ. O vyjádření výskytu sítí sdělovacích kabelů ČEZ ICT Services, a.s. požádat na kontaktní adrese Duhová 2/1444, 140 53 PRAHA 4. K případným přeložkám rozvodných zařízení podotýkáme, že je na základě zák. č. 458/2000Sb. ve znění pozdějších předpisů, §47 odst. 2 zajistí ČEZ Distribuce a. s. na náklady subjektu, který jejich potřebu vyvolá.

S pozdravem

ČEZ Distribuce, a.s.

Ing. Jaroslav Krafek

Vedoucí oddělení Rozvoj – region Střed




ČEZ Distribuce, a. s.

Děčín IV-Podmokly, Teplická 874/8, 405 02 | IČ: 24729035, DIČ: CZ24729035, fax: +420 411 122 997
tel. zákaznické služby: 840 840 840, fax: +420 371 102 008 tel. poruchové služby: 840 850 860,
e-mail: info@cezdistribuce.cz, www.cezdistribuce.cz | bank. spoj.: KB Praha 35-4544580267/0100
zapsána v obchodním rejstříku vedeném u Krajského soudu v Ústí nad Labem oddíl B, vložka 2145
Zasílací adresa pro zákazníky: Guldenerova 2577/19, 303 03 Píseň

SKUPINA ČEZ

2.1.2 SOUHLAS S ČINNOSTÍ V OCHRANNÉM PÁSMU ELEKTRICKÉHO ZAŘÍZENÍ



Vodohospodářský rozvoj a výstavba a.s.
Ing. Alena Řeháková
Nábřeží 4
Smíchov
150 56 PRAHA 5



VÁŠ DOPIS ZNAČKY / ZE DNE

NAŠE ZNAČKA

VÝŘIZUJE / LINKA

MÍSTO ODESÍLÁNÍ / DNE

/

001094239567

Vítězslav Jindřich /
800 850 860

Mělník 24. 8. 2017

Souhlas s umístěním stavby a s prováděním činnosti v ochranném pásmu elektrického zařízení evidenční číslo: Jin/372/17/OP

Vážená paní,

dovolte nám, abychom reagovali na Vaši žádost ze dne 16. 8. 2017, ve které nás žádáte o vydání stanoviska ke stavbě a provádění souvisejících činností v ochranném pásmu el. zařízení v našem majetku.

Ze zaslaných podkladů je zřejmé, že stavba:

1. Investor: Ředitelství vodních cest ČR
2. Název stavby: Modernizace rejd plavební komory Dolní Beřkovic
3. Parc. číslo: PK 793/1; 806/2; St. 604 Kat. území: Dolní Beřkovic
4. Předložené podklady: Žádost o prodloužení původního souhlasu 1073575277 (původní dokumentace beze změny)
5. Číslo „Sdělení o existenci energetického zařízení v majetku DSO“: 0100457722

a s ní související činnosti zasahují do ochranných pásem zařízení:

1. Typ zařízení: nadzemní vedení VVN
2. Název zařízení: V182/185 v úseku stožárů 65-66, které je v majetku naší společnosti.

Sděluje Vám, že udělujeme souhlas s činností zasahující do ochranného pásma předmětného el. zařízení.

Povoleny činnosti:

1 – stavební práce	2 – zemní práce	3 – kácení a prořez
4 – umístění stavby	5 – skladování hořlavin	6 – skladování výbušnin

(nehodící se škrtněte)

Platnost tohoto souhlasu je vázána na dodržení následujících podmínek:

1. Podmínkou pro zahájení činnosti v ochranném pásmu je platné „Sdělení o existenci energetického zařízení v majetku společnosti ČEZ Distribuce, a. s.“, v daném zájmovém území tohoto souhlasu a dodržení podmínek uvedených v tomto vyjádření.

ČEZ Distribuce, a. s.

Děčín, Děčín IV-Podmokly, Teplická 874/8, PSČ 405 02 | Kontaktní bezplatná linka
ČEZ Distribuce: 800 850 860 (hlášení poruch, distribuční požadavky, informace),
e-mail: info@cezdistribuce.cz, www.cezdistribuce.cz | IČ: 24729035, DIČ: CZ24729035 |
zapsaná v obch. rejstříku vedeném Krajským soudem v Ústí nad Labem, sp. zn. B 2145 |
zasílací adresa: ČEZ Distribuce, a. s., Plzeň, Guldenerova 2577/19, PSČ 326 00

2. Souběhy a křížovky s elektrickými vedeními musí být provedeny v souladu s platnými normami a předpisy, zejména s PNE 33 3300, 33 3201 vedení VVN, ČSN EN 50110-1, ČSN EN 50423-3, PNE 33 0000-6 a PNE 33 3301, ČSN EN 50341-3 pro venkovní vedení VN, ČSN 33 2000-5-52 a PNE 34 1050 pro kabelová vedení a ČSN 73 6005 o prostorovém uspořádání sítí technického vybavení.
3. Umístění stavby a provádění činností v ochranném pásmu elektrického zařízení bude prováděno podle projektové dokumentace vypracované firmou Sweco Hydroprojekt, a.s., číslo zakázky 1141820100, datum 02/2015
4. Ochranné pásmo vedení VVN bude po celou dobu stavby označeno výstražnou cedulí „**POZOR – ochranné pásmo vedení VVN**“ z obou stran možného vjezdu do tohoto pásma
5. Jakákoliv poškození nebo mimořádné události, způsobené na elektrickém zařízení stavebníkem, musí být neprodleně oznámeny na poruchovou linku 800 850 860 a budou opraveny na náklady viníka. Zahrnutí poškozených míst může být provedeno pouze po souhlasu vydaném naší společností.
6. Umístěním stavby nesmí dojít ke ztížení přístupu našich pracovníků a pracovníků námi pověřených firem k našemu zařízení.
7. Při realizaci stavby nesmí dojít v žádném případě k nebezpečnému přiblížení osob, věcí, zařízení nebo mechanismů a strojů k živým částem pod napětím tj. musí být dodržena minimální vzdálenost 2 m od vodičů dle ČSN EN 50110-1. V případě, že nebude možné tuto vzdálenost dodržet, je žadatel povinen požádat o vypnutí předmětného vedení.
8. Pracovníci provádějící práce budou prokazatelně poučeni o nebezpečí, které hrozí při nedodržení bezpečnostních předpisů.
9. S ohledem k provádění prací v ochranném pásmu upozorňujeme na možnost nebezpečných vlivů od elektrického zařízení. Opatření proti těmto vlivům je na straně zhotovitele výše uvedené stavby. ČEZ Distribuce, a.s. nepřevzme žádnou zodpovědnost za případné škody, které vzniknou stavebníkovi následkem poruchy nebo havárie elektrického zařízení za nepředvídaných okolností nebo nedodržením výše uvedených podmínek.
10. Při případné úpravě povrchu v ochranném pásmu vedení nesmí dojít ke změně výškové nivelety země oproti současnému stavu.
11. Musí být dodrženy Podmínky pro práce v ochranných pásmech vedení, které jsou přílohou tohoto souhlasu.
12. Jakékoliv události mající vliv na provoz předmětných vedení musí být neprodleně oznámeny na poruchovou linku 800 850 860 nebo včas oznámeny naší společností.
13. Výjimka z OP se nevztahuje na zařízení ČEZ ICT Services, a.s.

Souhlas s prováděním činností související se zřízením (výstavbou) výše uvedené stavby končí dnem vydání kolaudačního rozhodnutí.

Provozovatel si vyhrazuje právo odvolat souhlas kdykoli, pokud zjistí, že podmínky stanovené v tomto „Souhlasu s umístěním stavby a s prováděním činností v ochranném pásmu elektrického zařízení“ nejsou dodrženy. Pokud zjištěné nedostatky nebyly odstraněny ani na základě písemné výzvy ve stanoveném termínu, je žadatel povinen uvést ochranné pásmo do původního stavu a zdržet se provozování jakékoli činnosti, kterou zákon výslovně zakazuje.

Tento souhlas pozbývá platnosti, nebude-li stavba zahájena do 1 roku od udělení souhlasu a netýká se zajištění dodávky elektřiny pro danou stavbu.

S pozdravem

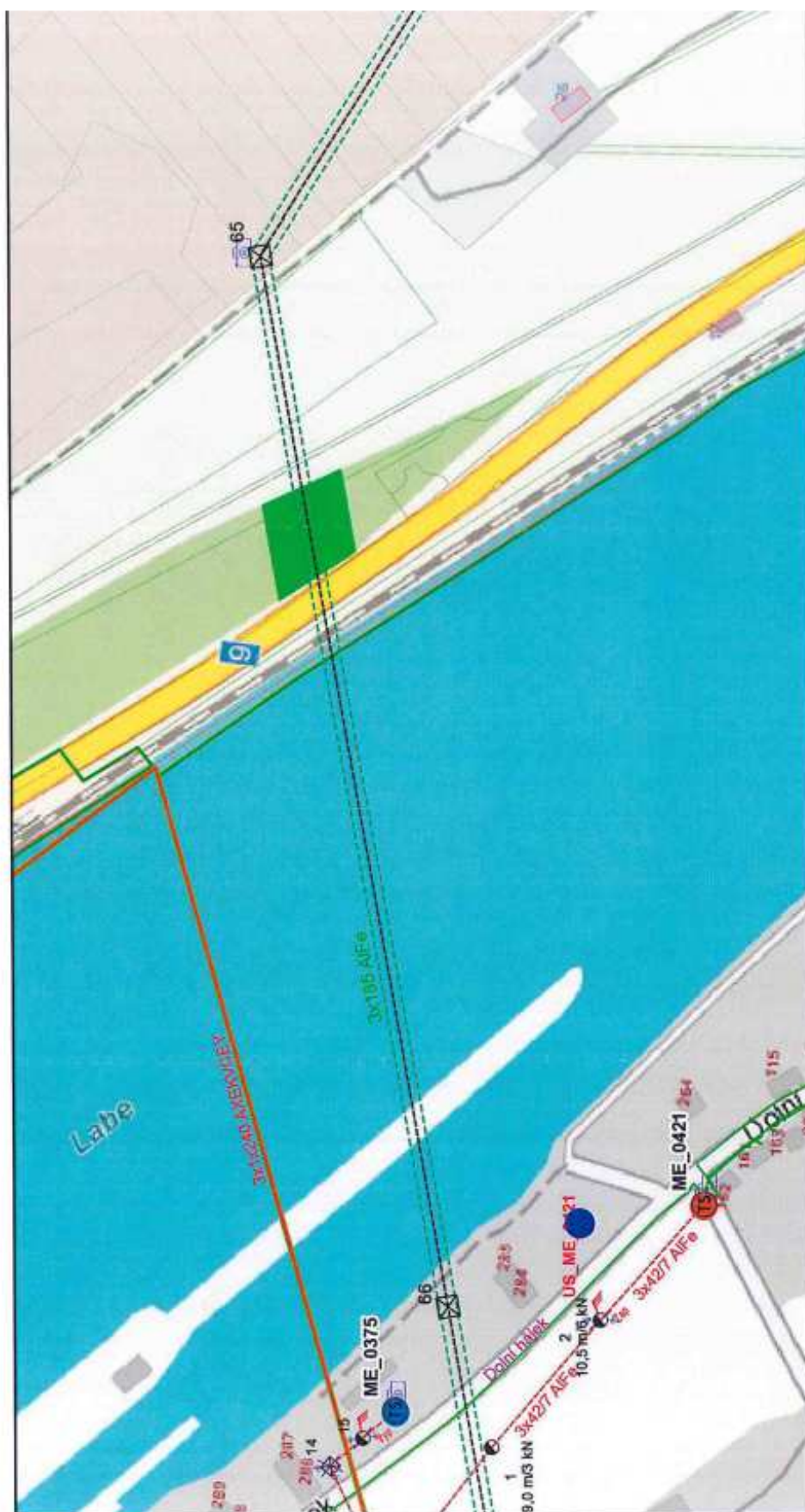


Radomír Šolc
Vedoucí oddělení SEM Sítě
ČEZ Distribuce, a.s.

Příloha:

1. Podmínky pro provádění činností v OP nadzemních vedení
 2. ~~Podmínky pro provádění činností v OP podzemních vedení~~
 3. ~~Podmínky pro provádění činností v OP elektrických stanic~~
 4. Zákres úseku v mapě
- (nehodící se škrtněte)

Situace VVN v úseku 66 - 65



DISTRIBUCE

Podmínky pro provádění činností v ochranných pásmech nadzemních vedení

Ochranné pásmo nadzemního vedení podle § 46, odst. (3), Zák. č. 458/2000 Sb., tj. zákona o podmínkách podnikání a o výkonu státní správy v energetických odvětvích a o změně některých zákonů (energetický zákon), ve znění pozdějších předpisů (dále jen „energetický zákon“) je souvislý prostor vymezený svislými rovinami vedenými po obou stranách vedení ve vodorovné vzdálenosti měřené kolmo na vedení, které činí od krajního vodiče vedení na obě jeho strany:

- a) u napětí nad 1 kV a do 35 kV včetně
 - pro vodiče bez izolace 7 metrů (resp. 10 metrů u zařízení postaveného do 31. 12. 1994, výjma lesních průseků, kde rozsah ochranného pásma i do uvedeného data činí 7 metrů),
 - pro vodiče s izolací základní 2 metry,
 - pro závěsná kabelová vedení 1 metr;
- b) u napětí nad 35 kV do 110 kV včetně
 - pro vodiče bez izolace 12 metrů (resp. 15 metrů u zařízení postaveného do 31. 12. 1994),
 - pro vodiče s izolací základní 5 metrů

Poznámka: Nadzemní vedení nízkého napětí (do 1 kV) není chráněno ochranným pásmem. Při činnostech prováděných v jeho blízkosti (práce v blízkosti) je nutné dodržet vzdálenosti dané ČSN EN 50110-1 ed. 2.

V ochranném pásmu nadzemního vedení je podle § 46 odst. (8) a (9) energetického zákona zakázáno:

1. zřizovat bez souhlasu vlastníka těchto zařízení stavby či umísťovat konstrukce a jiná podobná zařízení, jakož i uskláňovat hořlavé a výbušné látky,
2. provádět bez souhlasu vlastníka zemní práce,
3. provádět činnosti, které by mohly ohrozit spolehlivost a bezpečnost provozu těchto zařízení nebo ohrozit život, zdraví či majetek osob,
4. provádět činnosti, které by znemožňovaly nebo podstatně znesnadňovaly přístup k těmto zařízením,
5. vysazovat chmelnice a nechávat růst porosty nad výšku 3 metry.

Pokud stavba nebo stavební činnost zasahuje do ochranného pásma nadzemního vedení, je třeba požádat o písemný souhlas vlastníka nebo provozovatele tohoto zařízení na základě § 46, odst. (8) a (11) energetického zákona.

V ochranných pásmech nadzemních vedení je třeba dále dodržovat následující podmínky:

1. Při pohybu nebo pracích v blízkosti elektrického vedení vysokého napětí se nesmí osoby, předměty, prostředky nemající povahu jeřábu přiblížit k živým částem – vodičům blíže než 2 metry (dle ČSN EN 50110-1).
2. Jeřáby a jim podobná zařízení musí být umístěny tak, aby v kterékoliv poloze byly všechny jejich části mimo ochranné pásmo vedení, a musí být zamezeno vymrštění lana.
3. Je zakázáno stavět budovy nebo jiné objekty v ochranných pásmech nadzemních vedení vysokého napětí.
4. Je zakázáno, provádět veškeré pozemní práce, při kterých by byla narušena stabilita podpěrných bodů – sloupů nebo stožárů.
5. Je zakázáno upevňovat antény, reklamy, ukazatele apod. pod, přes nebo přímo na stožáry elektrického vedení.
6. Dodavatel prací musí prokazatelně seznámit své pracovníky, jichž se to týká s ČSN EN 50110-1.
7. Pokud není možné dodržet body č. 1 až 4, je možné požádat příslušný provozní útvar provozovatele distribuční soustavy o další řešení (zajištění odborného dohledu pracovníka s elektrotechnickou kvalifikací dle Vyhlášky č. 50/1978 Sb., vypnutí a zajištění zařízení, zaizolování živých částí apod.), pokud nejsou tyto podmínky již součástí jiného vyjádření ke konkrétní stavbě.
8. V případě požadavku na vypnutí zařízení po nezbytnou dobu provádění prací je nutné požádat minimálně 2 měsíce před požadovaným termínem. V případě vedení nízkého napětí je možné též požádat o zaizolování části vedení.

Případné nedodržení uvedených podmínek bude řešeno příslušným stavebním úřadem nebo nahlášeno Energetickému regulačnímu úřadu jako správní delikt ve smyslu příslušného ustanovení energetického zákona, spočívající v porušení zákazu provádět činnosti v ochranných pásmech dle § 46 uvedeného zákona.

2.2 MERKATOR S.R.O.




Firma registrována u MS Praha oddíl C, vložka 15026

Společnost je držitelem certifikátů ČSN EN ISO 9001:2001, ČSN EN ISO 14001:2005, OHSAS 18001:1999

Společnost je držitelem osvědčení Národního bezpečnostního úřadu České republiky č. 000948 pro stupeň DŮVĚRNĚ

110 00 Praha 1 – Nové Město, Štíkova 233/1

Vodohospodářský rozvoj a
výstavba, a.s.
Ing. Alena Řeháková
Nábřeží 4
150 56 Praha 5 - Smíchov



BeA

Vaše značka

Naše značka
d014_15

Vyřizuje
L.Pavel/605 295 949

V Praze dne
14.5.2015

Věc: Vyjádření k dokumentaci stavby pro územní řízení stavby „Modernizace rejd plavební komory Dolní Beřkovic“

Na Vaši žádost sdělujeme, že s předloženou projektovou dokumentací na výše uvedenou stavbu **souhlasíme za předpokladu splnění níže uvedených podmínek:**

1. Před zahájením stavební činnosti musí být provedeno vytýčení stávající kabelové trasy VN z MVE Liběchov.
2. Výkopové práce ve vzdálenosti menší než 0,5m od osy vytýčeného kabelu provádět pouze ručně.
3. V případě poškození kabelu VN ihned kontaktovat našeho pracovníka Ing. Pavla Bučinu, tel. 724 388 681. Veškeré náklady vyplývající z poškození kabelu VN a následného odstavení MVE Liběchov budou uhrazeny stavebníkem.

Žádáme o potvrzení tohoto vyjádření.


Luboš Pavel
jednatel



2.3 CETIN (ČESKÁ TELEKOMUNIKAČNÍ INFRASTRUKTURA A.S.)



Věc : Vyjádření k ochraně sítí společnosti Česká telekomunikační infrastruktura a. s.
Upřesnění podmínek ochrany SEK

Stavba: Modernizace rejd plavební komory Dolní Beřkovice

S předloženou projektovou dokumentací výše uvedené stavby a navrženým způsobem ochrany kabelů souhlasím za předpokladu, že budou dodrženy podmínky vydané ke této stavbě ve Vyjádření o existenci sítě elektronických komunikací č.j.**630373/17**, jedná se o prodloužení původního vyjádření **640838/14**.

V případě nechráněných kabelů (např. v místě vjezdu na pozemek, základů oplocení, parkovacích míst apod.), je nutno tyto kabely uložit do betonových nebo plastových chrániček s přesahem 0,5 m na každou stranu.

Trasy inženýrských sítí uložte mimo SEK společnosti Česká telekomunikační infrastruktura a. s. (CETIN) a tak, aby byla dodržena ČSN 73 6005 a ostatní související předpisy. Rovněž nesmí křížit naši trasu v místech, kde jsou kabelové spojky.

Na trasách SEK společnosti CETIN, nesmí být skladován žádný materiál ani postaveny přístřešky, ani zařízení staveníště, navyšovat nebo snižovat terén - niveleta musí zůstat stejná.

Na trasách nechráněných SEK CETIN nesmí pojiždět těžké stavební mechanismy.

Je nutné zajistit stálý volný přístup pracovníkům společnosti CETIN včetně montážního vozidla k stávajícím SEK pro případnou údržbu nebo opravu kabelů.

Před záhozem vedení SEK při, křížení, souběžném uložení, nebo odkrytí SEK. Pozvěte pracovníka Ochrany sítí (p. Bártu, mob. 724 174 105), ke kontrole. Pracovník Ochrany sítí potvrdí do stavebního deníku neporušenost naší trasy.

Případné přeložení SEK společnosti Česká telekomunikační infrastruktura a. s. je nutné projednat s Divizí Výstavba PPS Praha, pracoviště Olšanská 6, Praha 3, kontaktní osoba Jiří Beneš, mob. 606751054, e-mail: jiri.benes@cetin.cz.

V Mělníku 1.9.2017

Martin Bárta
Ochrana sítě Praha



IČO: 04084063, DIČ: CZ04084063
Bankovní spojení: PPF banka, Evropská 2690/17, Praha 6, č. ú 2019160003/6000
Česká telekomunikační infrastruktura a. s. se sídlem Olšanská 2681/6, Praha 3, PSČ 130 00,
reg. u Městského soudu v Praze spis. zn. B 20623
www.cetin.cz

2.4 STŘEDOČESKÉ VODÁRNY, A.S.



DOPORUČENÉ

Sweco Hydroprojekt a.s.
Ing. Lenka Chloupková
Táborská 940/31
140 16 Praha 4

Platnost vyjádření je 1 rok

Vaše značka: Naše značka: Vyřizuje: telefon: V Kladně dne:
P17710017724 Ing. Marie Večeřová 312 812 134 30. 8. 2017

Dolní Beřkovice- modernizace rejd plavební komory SO 05-objekt sociálního zázemí - vodovodní přípojka Vyjádření pro územní řízení

Investor: Ředitelství vodních cest ČR
Dotčené pozemky: k.ú. Křivenice, k.ú. Dolní Beřkovice

Základní údaje stavby: Účelem stavby je zabezpečení a dostatečné kapacitních a technicky vyhovujících čekacích stání v plavební komoře a zvýšit tak bezpečnost plavby přes plavební komoru. V horní i dolní rejdě je nutné vybudovat čekací stání pro návrhové plavidlo, malá plavidla, servisní centrum a sociální zázemí. Objekt sociálního zázemí je navržen v blízkosti dolního čekacího stání. Do tohoto objektu bude přivedena přípojka vody, odpadní splaškové vody budou odvedeny do akumulací jímky na vyvážení. Stávající vodovodní přípojka pro provozní objekt Povodí Labe na poz.č. 183/2 je přivedena z vodovodu Liběchov a přes Labe vede v komunikační štolě jezu. V budově na poz.č. 183/2 bude vysazena odbočka pro vodovodní přípojku pro objekt sociálního zázemí u dolního čekacího stání.

Technické podklady:

- V prostoru stavby se nachází veřejné vodohospodářské zařízení provozované naší společností, a to kanalizace. **Orientační polohu** tohoto zařízení bez jednotlivých přípojek Vám bylo zasláno ve vyjádření SVASZAD1961.
- Oddílné dešťové kanalizace naše společnost neprovozuje.
- Kanalizaci v obci naše společnost neprovozuje. Pro bližší informace se obraťte na obecní úřad.
- Polohu sítě v digitální podobě, je možné si objednat u útvaru GIS tel. 312 812 182, Ing. Kyncl, josef.kyncl@svas.cz. **Upozorňujeme však, že se jedná rovněž o orientační údaje.**
- V zájmovém území se nenachází vodovodní řad ve správě naší společnosti. Vodovod Liběchov naše společnost neprovozuje.

Vodohospodářské zařízení v dané lokalitě je v působnosti provozovatele vodovodů a kanalizací pro veřejnou potřebu – společností Středočeské vodárny, a.s. (SV, a.s.) provoz:

- **Provoz Vodovod – středisko Mělník a Měno**, ul. Chloumecká 2917, vedoucí střediska Tomáš Bédi, tel.: 312 812 427, 724 085 365, fax: 312 812 421, e-mail: tomas.bedi@svas.cz
- Provoz kanalizace - středisko Mělník**, ul. Chloumecká 2917, vedoucí střediska Radomil Fuxa, 602 174 593, fax: 312 812 412, radomil.fuxa@svas.cz

Vytýčení sítě je možné si objednat u výše uvedeného provozu, provoz na požádání upřesní trasu zařízení na místě. Termín je třeba dohodnout alespoň 7 dní předem.

Středočeské vodárny, a.s.
U Vodojemu 3085 | 272 80 Kladno
záložnická linka: 840 121 121
E: info@svas.cz | www.svas.cz

Společnost je zapsána v obchodním rejstříku
u Městského soudu v Praze | oddíl B | vložka 6699.
IČ: 26196620 | DIČ: C226196620
Člen skupiny Veolia Voda.

by  VEOLIA



Ke stavbě máme z hlediska provozovatele vodohospodářského zařízení tyto podmínky:

- Se stavbou souhlasíme a při realizaci stavby požadujeme respektovat z hlediska provozovatele „Všeobecné podmínky“ platné pro kolize vodohospodářského zařízení s jinými stavbami, které tvoří nedílnou součást tohoto vyjádření. Případné odchylky povolí příslušný provoz SV s ohledem na konkrétní situaci v místě stavby.

Středočeské vodárny, a.s.
Útvar technického vyjadřování
U Vodojemu 3085, 272 80 Kladno


Ing. Marie Večeřová
Manažer útvaru technického vyjadřování

Příloha: situace s razítkem SV, a.s.)
Všeobecné podmínky dle textu

Středočeské vodárny, a.s.
U Vodojemu 3085 | 272 80 Kladno
základní linka: 840 121 121
E: info@svas.cz | www.svas.cz

Společnost je zapsána v obchodním rejstříku
u Městského soudu v Praze | oddíl B | vložka 6699
IČ: 26196620 | DIČ: CZ26196620
Člen skupiny Veolia Voda

by  **VEOLIA**



© 2002 by Wiley Periodicals, Inc.

	Year	Value	Unit
1	1980	100	%
2	1981	100	%
3	1982	100	%
4	1983	100	%
5	1984	100	%
6	1985	100	%

[illegible][illegible]



Všeobecné podmínky – kolize s podzemními sítěmi (elektro kabely, sdělovací a optické kabely, plynovody, horkovody a jiné inženýrské sítě), se stavbou nebo rekonstrukcí komunikací, chodníků a jiných ploch nebo s nadzemními stavbami různého rozsahu

1. Zákres stávajícího vodohospodářského zařízení provozovaného Středočeskými vodárnami, a.s. (dále jen SV, a.s.) provedený do zaslání situace, eventuelně předaný v digitální formě, je vždy pouze orientační. Pro upřesnění průběhu je nutno požádat o vytyčení na místě. Termín je třeba dohodnout alespoň 7 dní předem s provozem/provozy SV, a.s. s působností v lokalitě stavby (kontakty : www.svas.cz , tel. 840 121 121).

2. Vodohospodářské zařízení nesmí být v souvislosti se stavbou poškozeno.

3. V souběhu vodohospodářského zařízení s jinými podzemními sítěmi požadujeme min. vzdálenost 1,0 m mezi povrchy a křížení dle ČSN 73 6005 (Prostorové uspořádání sítí technického vybavení). Kabel elektro v místě křížení uložit do chráničky sahající min. 1,5 m na obě strany od povrchu potrubí. Menší souběžné vzdálenosti při nedostatku prostoru je nutno prokazatelně dohodnout s manažerem útvaru technického vyjadřování a s příslušným provozem SV a.s. podle konkrétní situace v místě stavby.

4. Požadujeme přizvat ke kontrole příslušný provoz SV, a.s. na místo před záhozem, pokud dojde k odkrytí vodovodního/kanalizačního potrubí při stavbě. Vyjádření provozu bude provedeno zápisem ve stavebním deníku.

5. Je nutné respektovat ochranné pásmo vodovodu a kanalizace - pro DN do 500 mm včetně v rozsahu 1,5 m a pro DN nad 500 mm v rozsahu 2,5 m - na všechny strany od pláště potrubí. Je-li potrubí vodovodu/kanalizace o průměru 200mm a více, uloženo v hloubce větší než 2,5m, zvětšuje se rozsah OP o 1m na obě strany. Činnost v ochranném pásmu (dále jen OP) je vymezena Zákonem o vodovodech a kanalizacích č. 274/01 Sb. V tomto prostoru platí následující podmínky:

5.1. Požadujeme neumísťovat žádné ani drobné nadzemní stavby. Mezi půdorysnými obrysy základů stavby a potrubí musí být min. vzdálenost 1,5 m nebo 2,5 m podle dimenze potrubí.

5.2. Požadujeme prokazatelně dohodnout změny nivelety a použití hutnicí techniky s příslušným provozem SV, a.s. podle konkrétní situace v místě.

5.3. Vzdálenost základů sloupů (podpěrné body elektro, veřejného osvětlení apod.) od potrubí a hloubku založení je nutné posoudit z hlediska možného narušení jejich stability při opravách potrubí (výkopové práce).

5.4. Požadujeme nepokládat betonové panely a nepevněovat povrch nad vodními díly armovaným betonem.

5.5. Požadujeme nevysazovat dřeviny – stromy a keře nebo jiné trvalé porosty. Výsadbu v blízkosti OP je zároveň účelné zvažovat tak, aby budoucí rozsah vzrostlé dřeviny do pásma nezasahoval a dřevina nemohla být poškozena při opravách potrubí.

5.6. Požadujeme neprovádět činnosti, které omezují přístup k vodohospodářskému zařízení nebo by mohly ohrozit jeho technický stav a plynulé provozování.

6. Veškeré poklady na vodohospodářském zařízení musí být upraveny při změně nivelety do nové výšky.

7. Požadujeme před zahájením prací na stavbě/rekonstrukci komunikace, chodníku nebo při úpravě povrchů jiných ploch předat všechny povrchové prvky vodovodu/kanalizace příslušnému provozu SV, a.s. Toto musí být provedeno písemným protokolem potvrzeným příslušným provozem. V okruhu 1 m od povrchového prvku je nezbytné provádět veškeré zemní práce ručně. Po skončení prací bude proveden zápis o předání povrchových prvků ve stavebním deníku nebo protokolu. Případné nalezení dalšího neoznačeného povrchového prvku je nutné oznámit příslušnému provozu.

8. Připojení nových přípojek dešť. vpustí na veřejnou jednotnou kanalizaci požadujeme uskutečnit navrtávkou. Realizaci navrtávky mohou provádět pouze pracovníci SV, a.s. Práci je nutné u příslušného provozu objednat.

9. Izolace horkovodu v místě křížení a souběhu s vodovodem požadujeme na stejné úrovni jako při křížení se silovými, sdělovacími kabely a plynovody podle ČSN 73 6005 (odst. 4.7.).

10. Přípojky vodohospodářského zařízení jsou podle zákona č. 274/01 Sb. o vodovodech a kanalizacích majetkem jejich investorů (obvykle majitelů napojených nemovitostí). V souvislosti s přípojkami doporučujeme dodržet stejné podmínky jako pro veřejné sítě.

2.5 TRIOPTIMUM S.R.O.



Sweco Hydroprojekt a.s .
Ing. Petr Kaňkovský
ústředí Praha
Táborská 31
140 16 Praha 4

V Mělníku 9. července 2015

Věc: vyjádření ke stavbě : **Modernizace rejd plavební komory Dolní Beřkovic**

Zasíláme Vám vyjádření k plánované stavbě „ **Modernizace rejd plavební komory Dolní Beřkovic** “
Souhlasíme s kompletní předloženou dokumentací (technická zpráva, postup prací ..) a nemáme žádné námítky k dané stavbě.

S pozdravem Petr Plodík DiS.

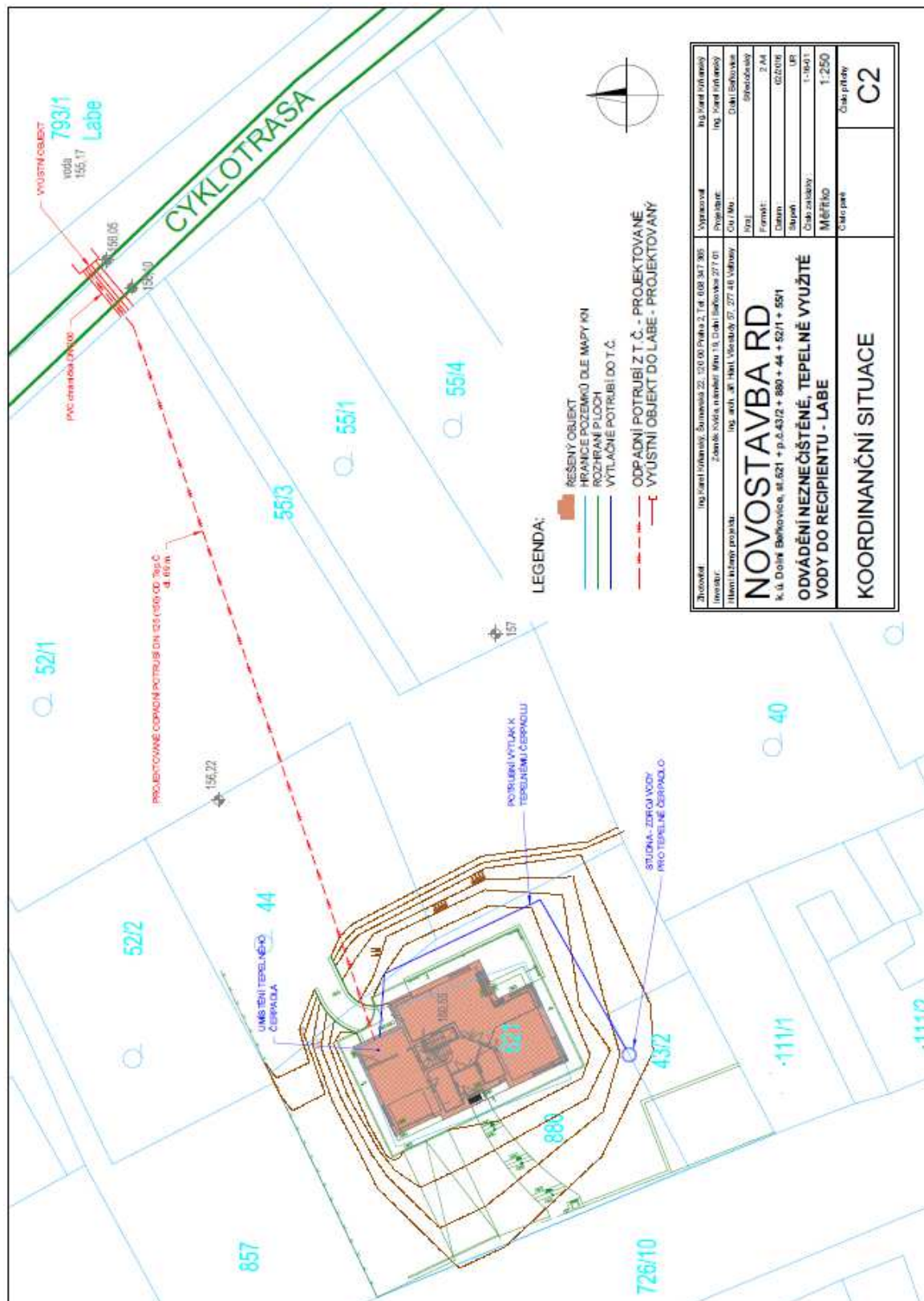
TRIOPTIMUM
INTERNET SERVICE PROVIDER

TRIOPTIMUM s.r.o.
Kamenická 1994
276 01 Mělník
IČ: 25722492
DIČ: CZ25722492
tel: 315 621 505
www.trionet.cz
Petr Plodík DiS.
(jednatel společnosti)

TRIOPTIMUM s.r.o.
Kamenická 1994
276 01 Mělník
IČO: 25722492
DIČ: 043-25722492
tel: 315 621 505, 315 621 944

3. KOLIZNÍ INVESTICE

3.1 ODPADNÍ POTRUBÍ OD TEPELNÉHO ČERPADLA (P. ZDENĚK KVÍDA)





Povodí Labe, státní podnik Vita Nejedlého 951, 500 03 Hradec Králové

TELEFON 495 088 111
FAX 495 407 452
E-MAIL labe@pla.cz
IČ 70690005
DIČ CZ70890005
Bankovní spojení: ČSOB Hradec Králové
č.ú. 103914702/0300
IBAN CZ61030000000000103914702
Obchodní rejstřík: spis. zn. A. 9473 vedená
u Krajského soudu v HK

Zdeněk Kvída
nám. Míru 19
277 01 Dolní Beřkovice

VAŠ DOPIS Č.J. / ZE DNE

ČÍSLO JEDNACÍ
PVZ/15/10423/HZ/0

VYŘIZUJE/LINKA
Bc. Zdeněk Holler / 654
Ing. Lukáš Landa / 602 645 081

HRADEC KRÁLOVÉ
12.5.2015

Tepelné čerpadlo na st.p.č. 621 v k.ú. Dolní Beřkovice – vypouštění vod

Dne 14.4.2015 jsme obdrželi Vaši žádost o stanovisko k vypouštění vod z tepelného čerpadla na st.p.č. 621 v k.ú. Dolní Beřkovice do vod povrchových.

Stavba se dotýká pozemku, staveb a zařízení ČR s právem hospodaření pro Povodí Labe, státní podnik. Upozorňujeme, že v daném místě je břehový pozemek opevněn kamennou dlažbou a těžkým záhozem. Dále se zde nachází cyklistická stezka. ŘVC ČR v tomto místě plánuje výstavbu čekacího stání pro plavidla čekající na proplavení VD Dolní Beřkovice. V současné době je zpracovávána projektová dokumentace. Zpracovatelem PD je Sweco Hydroprojekt, a.s.

K výše uvedenému vydáváme následující **stanovisko správce povodí a správce toku**:

Souhlasíme s vydáním povolení k vypouštění vod z tepelného čerpadla prostřednictvím nové výusti do recipientu Labe (IDVT 10100002, ČHP 1-12-03-0170-0-00) v ř.km 831,0 v tomto rozsahu a za předpokladu splnění níže uvedených podmínek:

Q max. 0,225 l/s, 2 025 m³/r

- Množství vypouštěných vod bude měřeno a záznamy budou přehledně evidovány.
- Tento záměr bude projednán a odsouhlasen investorem stavby čekacího stání pro plavidla čekající na proplavení.
- Opevnění břehu Labe, tj. záhozová lavice z lomového kamene a zadláždění břehu z lomového kamene, břehové plavební znaky, vázací prvky aj. zařízení ve správě Povodí Labe, státní podnik musejí být po vybudování výustního objektu uvedeny do odpovídajícího stavu. V případě vyústění do konstrukce zdi čekacího stání, musí být technické řešení v souladu s PD čekacího stání.
- Před zahájením prací budeme vyzváni k předání pozemků ve správě státního podniku Povodí Labe, stejně tak po ukončení prací. Kontaktní osobou za Povodí Labe, státní podnik je Ing. Lukáš Landa (tel. 602 645 081).
- Umístěním výustního potrubí, či výustního objektu bude dotčen pozemek p.č. 806/2 v k.ú. Dolní Beřkovice, který je v majetku ČR s právem hospodaření pro Povodí Labe, státní podnik. Z tohoto důvodu budou dořešeny majetkové vztahy k dotčeným pozemkům ve správě státního podniku Povodí Labe. Kontaktní osobou je paní Zimová (tel. 416 805 531).

17951/2015/PLa 38.09/S/20

PVZ/15/10423

Upozorňujeme na skutečnost, že Povodí Labe, státní podnik nezodpovídá za škody způsobené povodňovými průtoky.

Povodí Labe,
státní podnik
Vita Hradec Králové 951
500 03 HRADEC KRÁLOVÉ
Mgr. Petr Felber
vedoucí odboru
péče o vodní zdroje
Na vědomí
PL - závod Dolní Labe

(The following text is mirrored and largely illegible due to the image quality. It appears to be a formal notice or report.)